

STATISTISKE UNDERSØGELSER

NR. 42

Danske byers folketal

1801–1981

af

Christian Wichmann Matthiessen

DANMARKS STATISTIK
København 1985

Da. 3
215
ex. 5

24 OKT. 1985
DANMARKS STATISTIK
BIBLIOTEKET

Pris: 43,00 kr. inkl. 22% moms
Danmarks Statistiks trykkeri
ISBN 87-501-0657-0
ISSN 0039-0682

Forord

I publikationen offentliggøres folketal for Danmarks byer i perioden 1801–1981. Materialet er inddelt i 3 tabeller, hvoraf tabel I for perioden 1801–1901 omfatter Hovedstaden og provinsbyerne, mens tabel II for perioden 1901–60 omfatter Hovedstaden og provinsbyerne med forstæder samt bymæssige bebyggelser med over 200 indbyggere. Endelig vedrører tabel III perioden 1960–81 og omfatter alle byer med over 200 indbyggere. Med tabellernes oplysninger er det muligt at foretage sammenligninger over en lang periode, således at byernes vækst og deres lokalisering kan belyses.

Byernes placering 1981 er vist på Danmarks Statistiks kort.

Oplysningerne stammer fra de folketællinger, der med forskellige mellemrum er gennemført i Danmark siden 1801. Resultater af folketællinger gennemført over så lang en periode er vanskelige at sammenligne, fordi der sker ændringer i tællingsmetoder og definitioner, ligesom tællingernes generelle kvalitet og pålidelighed kan svinge. Af speciel betydning for geografiske opgørelser samt byopgørelserne er endvidere, at ændringer i de administrative inddelinger og principper øver afgørende indflydelse på sammenligningsmulighederne. Det er derfor tilstræbt at give tabellerne en sådan opbygning, at oplysningerne fremtræder på en overskuelig måde, og således at sammenlægningsmuligheder, opdelinger og administrative ændringer direkte kan aflæses.

Publikationen knytter sig til det tabelværk, der udsendtes i 1964, i Statistiske Undersøgelser nr. 10 »Folketal, areal og klima 1901–60« med tidsserier over folketal, fordelt på lokale enheder, bl.a. byer, forstæder og bymæssige bebyggelser.

Tablet værket er udarbejdet af lic.scient. Christian Wichmann Matthiessen, Geografisk Institut, Københavns Universitet til brug ved udarbejdelsen af afhandlingen »Danske byers vækst«, 1985, hvor en nærmere bearbejdning af oplysningerne er foretaget.

Overførsel af data, kontrol med oplysningernes rigtighed og indføring af revisionsrettelser er sket i samarbejde med Ester Andersen og Anita Lange, Danmarks Statistik.

København i maj 1985

N. V. Skak-Nielsen

/ Lene Skotte

Indholdsfortegnelse

Tekstafsnit	5	Ændringer 1979-81	35
Antal byer	6	Tabel III: 1960-81	36
Nye byer og byer hvis folketal er faldet under 200	6	Noter	
Sammenlægninger, udskilninger, administrative og territoriale ændringer	7	Tabel I: 1801-1901, note a	66
Bystørrelsesfordeling	7	Tabel II: 1901-60	66
Tabelafsnit	11	Note a. Byer som er blevet købstæder	66
Byernes folketal 1801-1901	11	Note b. Grænserevisioner	66
Tabel I: 1801-1901	13	Note c. Enkelte manglende oplysninger	67
Byernes folketal 1901-60	15	Note d og e. Vækstberegningsgrundlaget	67
Tabel II: 1901-60	17	Tabel III: 1960-81	68
Byernes folketal 1960-81	32	Note a	68
Folketællingen 1960	32	Note b	68
Folketællingen 1965	33	Note c	69
Folketællingen 1970	33	Note d	69
Folketællingen 1976	33	Note e	69
Byopgørelsen 1979	34	Note f	70
Folketællingen 1981	34	De gamle provinsbyer	71
Ændringer 1960-65	34	Bilag A. Byerne ordnet alfabetisk med angivelse af 1981 kommunekode	72
Ændringer 1965-70	34	Bilag B. Danmarks kommuner 1981	82
Ændringer 1970-76	34	Bilag C. Kort med angivelse af kommunernes navne og kodenumre 1981	84
Ændringer 1976-81	35	Bilag D. Kort med angivelse af byer og admini- strative grænser 1981	86
Ændringer 1976-79	35		

Tekstafsnit

Danmarks Statistiks 26 folketællinger 1801–1981 er grundlaget for byopgørelserne. Folketællingen 1850 er ikke medtaget på grund af dens ufuldstændighed. Udover folketællingerne er medtaget data fra 1979 i form af den byopgørelse, der da blev udført og offentliggjort.

Der er store vanskeligheder forbundet med at fremstille pålidelige og over så lang tid sammenlignelige data, hvilket er nærmere diskuteret og dokumenteret.

Folketællinger er begrundet i interesse for at kende befolkningens størrelse, fordeling og sammensætning af militære eller civile grunde. Denne interesse har været svingende gennem tiden; i almindelighed er den forstærket, og det har betydet øget indsats og større bevillinger. Metoderne er blevet forbedret, både som følge af den almindelige vidensforøgelse og som en konsekvens af arbejdet med at udvikle metoder og teknik. Ofte har ændret metodik betydet brud i kontinuitet; et eksempel herpå er overgangen i 1935 fra at tælle den tilstedeværende befolkning til at tælle den hjemmehørende. Mange andre brud i kontinuiteten har især vedrørt befolkningens sammensætning efter alder og erhverv og påvirker derfor ikke folketallet.

Folketællingernes områder, tidspunkter og metoder har også varieret som følge af nationale tilhørsforhold. Hertugdømmerne afholdt egne folketællinger indtil 1860. Sønderjylland hørte til Tyskland fra 1864 til 1920 og var underlagt tysk administration. Siden da har tællingerne været ens for hele landet.

De retningslinier, der har været anvendt for at afgøre et givet områdes status, er ændret flere gange, og bybegrebet er ofte forandret. I det 19. årh. var byer de kommunale enheder, hvori der fandtes en købstad, flække eller handelsplads, samt København. Dette gjaldt for kongeriget, hvor byprivilegierne var ledsaget af særlig lovgivning om styrelse. I hertugdømmerne fandtes ikke nogen lovmæssig regulering, og her anvendtes foruden købstadsbegrebet benævnelsen flække for nogle bebyggelser, uden at denne dækker noget entydigt forhold. Under det tyske rige var de sønderjyske købstæder og flækker lovmæssigt regulerede.

En by var altså en administrativ enhed med en oftest traditionelt betinget status, som opretholdtes trods næringsfriheden efter 1857. For at en bebyggelse kunne få status som by, måtte der lovgives i hvert enkelt tilfælde, så alene af den grund var systemet konservativt, selv om enkelte bebyggelser fik købstadsrettigheder eller udskiltes som handelspladser. Dette bybegreb fortsatte ind i det 20. årh., hvor det omfattede Hovedstaden og de byer, der allerede var købstæder, suppleret med nogle få nye.

Hele den kommune, hvori købstaden, flækken eller handelspladsen fandtes, opgjordes som by, uanset om dele af området ikke opfyldte kriterierne herfor. Ved kommunalreformen i 1970 ophævedes disse tre begreber; men Danmarks Statistik fortsatte med at opgøre folketallet for de byer, som før havde været købstæder og handelspladser, således at alle områder inden for de hidtidige bygrænser fortsat defineredes

som byer. 1976 frafaldtes dette; men 1976-tallene er opgjort efter såvel det nye som det gamle princip.

I det 20. årh. formuleredes de nye begreber bymæssig bebyggelse og forstad, hvorved antallet af byer forøgedes samtidig med, at de større udvidedes. Fra 1901 til 1955 varierede minimumsgrænsen for de bymæssige bebyggelser mellem 50 og 250 personer. Forstæder indførtes 1916 og fik ingen minimumsgrænse. For at blive erklæret for bymæssig bebyggelse eller forstad krævedes indtil 1955, at bebyggelsen var fysisk sammenhængende, forstaden også med en by. Der opstilledes tillige et kvalitativt krav om bymæssighed inden for bebyggelsen. Dermed fordredes, at bebyggelsen mht. erhvervsfordeling, forretninger og hele karakter adskiller sig fra en landsby. Dette kravs formulering og opfyldelse har været varierende. I århundredets første del medtoges især stationsbyer og ladepladser samt nogle villabyer, senere inddroges efterhånden alle byer, som ikke havde agrar karakter. Der har altså indtil 1955 været tale om skønsmæssige afgørelser.

Fra 1960 frafaldtes kravet om bymæssighed efter et nordisk chefstatistikermøde, hvor den definition, der siden har været anvendt, blev vedtaget; den findes i sin helhed s. 32. Den definerer bymæssige bebyggelser og forstæder ud fra fysiske kriterier, men anvendes endnu ikke 1981 i fuld udstrækning. Den mærkelige vækst i antallet af små byer 1955–60 hidrører fra denne definatoriske ændring.

En række sogne eller sognekommuner omkring de store byer erklæredes efterhånden for forstæder i deres helhed, uanset om dele af deres administrative område ikke opfyldte de skiftende definitioners krav. Med undtagelse af Københavns forstæder forsvandt alle forstæder ved kommunalreformen 1970, hvor begrebet overflødiggjordes, da forstadsområderne blev indlemmet i de nye storkommuner. Fra 1950 har forstæderne til København været defineret som selvstændige kommuner og opgøres stadig efter de principper, som gjaldt for forstadsområderne i det øvrige land før kommunalreformen.

De tabeller, som er opstillet, omfatter byer, der så vidt muligt opfylder følgende:

1. Mindst 200 indbyggere.
2. Fysisk sammenhængende, dvs. at afstanden mellem husene ikke overstiger 200 m, med mindre afbrydelsen skyldes offentlige anlæg, kirkegårde, idrætspladser og erhvervsmæssige anlæg (med undtagelse af landbrugs-erhvervs).

Det er altså den fysisk afgrænsede by, der angives.

Afgrænsningen af en by kan ændres ved nybyggeri eller nedrivninger. En sådan hændelse kan betyde, at byer og/eller områder, som kun opfylder det andet kriterium for at defineres som by, vokser sammen eller deles, og så får definitionen konsekvenser, som forklarer ellers uforståelige spring i udviklingen.

Ved opstilling af tabellerne har det været tilstræbt, at hver enkelt by kom så nær definitionen som muligt; derfor er

alle tilgængelige oplysninger anvendt, selv om det har betydning forskelle i datakvalitet såvel ved de enkelte opgørelser som over tid. Det må endvidere bemærkes, at såvel indsamling af data som publikation af dem rummer mulighed for en række skønsmæssige afgørelser.

Som en konsekvens af bedømmelsen af kildematerialet er oplysningerne om byernes folketal inddelt i tre tabeller, hvis specifikationer afviger:

- I 1801–1901 omfatter Hovedstaden og provinsbyerne.
- II 1901–1960 omfatter Hovedstaden og provinsbyerne med forstæder samt de bymæssige bebyggelser med over 200 indbyggere.
- III 1960–1981 omfatter Hovedstadsområdet og provinsbyerne med forstæder samt alle andre bebyggelser med over 200 indbyggere.

Tabellerne 1801–1901 og 1960–81 medtager hele det nuværende Danmark, mens Sønderjylland før 1921 er undtaget i tabellen 1901–60; de ni sønderjyske provinsbyer er dog medtaget 1901–16.

Tabel 1. Byer i Sønderjylland 1900–21

	Tyske tællinger		
	1900	1910	1921
Christiansfeld	572	640	593
Haderslev	9 201	13 046	13 149
Åbenrå	6 619	7 769	7 961
Augustenborg	663	1 016	762
Nordborg	1 139	1 159	1 035
Sønderborg	5 522	10 042	8 870
Højer	1 184	1 249	1 125
Løgumkloster	1 446	1 597	1 603
Tønder	3 969	4 807	5 289

Der er overlapninger mellem tabellerne 1901 og 1960, således at oplysninger om de år følger specifikationerne for de to tabeller, hvori de indgår.

Årene 1901 og 1960 er valgt som skel, fordi der er stor forskel på datakvaliteten og på omfanget af oplysningerne før og efter disse to år.

Der er i forbindelse med opbygningen af de tre tabeller søgt fremskaffet data, der bedst muligt afspejler virkeligheden. De mest detaljerede oplysninger er anvendt overalt. Manglende oplysninger er stedvis interpoleret, hvilket fremgår af noterne. Ligeledes har revisionsrettelser for visse byer haft den konsekvens, at der er interpoleret tilbage for at eliminere ellers uforståelige spring i udviklingen; også herom findes noter.

Antal byer

Den bestand af byer, der fandtes ved de enkelte folketællinger, indgår i tabellerne med de modifikationer, som er dokumenteret i noterne. Antallet af byer kan ændres fra en tælling til den næste ved forskellige hændelser. Byer kan vokse sammen eller opdeles i flere. Nye byer kommer til, fordi en bebyggelse vokser over 200 indbyggere, og byer udgår, fordi folketallet falder under samme grænse. Bydefinitionen er ændret flere gange, og administrative ændringer af Hovedstadens og provinsbyernes afgrænsning har haft konsekvenser for byopgørelsen, ligesom beslutningen om at en forstad eller en sognekommune skal erklæres for bymæssig inden for hele sit administrative område. Endelig har Sønderjyllands indlemmelse i det tyske rige haft konsekvenser for antallet af byer.

Ændringer i antallet af byer kan beskrives ved formlen:

$$N_t = N_{t-1} + F \div D + U \div I$$

hvor:

- N_t = Antal byer på tidspunktet t .
- N_{t-1} = Antal byer på tidspunktet $t-1$.
- F = Nye byer der opfylder de til enhver tid gældende kvalitative kriterier, og som er vokset over 200 indb., eller som registreres for første gang, selv om de ved tidligere opgørelser var større end minimumsgrænsen.
- D = Byer hvis folketal er faldet under 200 indb.
- U = Byer der før var en del af en anden by.
- I = Byer der før registreredes selvstændigt, men som er vokset sammen med en anden by.

Tabel 2. Antal byer

Folketællingsår	Antal byer	Folketællingsår	Antal byer
1801	81	1925	581
1834	81	1930	621
1840	81	1935	600
1845	81	1940	628
1855	82	1945	626
1860	83	1950	663
1870	84	1955	707
1880	84	1960	1 120
1890	84	1965	1 239
1901	169	1970	1 295
1906	321	1976	1 442
1911	379	1979	1 427
1916	424	1981	1 423
1921	511		

De største udsving har forskellige forklaringer. 1901, 1906 og 1911 bragtes den ny definition om bymæssige bebyggelser og forstadsbebyggelser efterhånden i anvendelse. 1921 inddroges Sønderjylland. 1935, 1965 og 1979 opslugte Hovedstadsområdet mange bebyggelser ved store udvidelser af det statistiske område. 1960 ophævedes kravet om bymæssighed. Siden 1901 har byerne været afgrænsede eller definerede efter forskellige kriterier ved samtlige folketællinger.

Nye byer og byer hvis folketal er faldet under 200

Når en fysisk sammenhængende bebyggelse, der opfylder de gældende kvalitative kriterier, vokser over 200 indbyggere, omfattes den af bydefinitionen. Registreringen heraf burde så ske ved den første folketælling, men bliver i praksis ofte forsinket, fordi byen ikke er afgrænset og opgjort i forvejen; den bliver simpelthen ikke opdaget. Derfor er der ujævnhed i optagelsen af byer. En bebyggelse, der udgår som by, fordi dens folketal falder under 200, registreres derimod korrekt, fordi den jo allerede er afgrænset og opgjort. I perioden 1901–55 var der tillige forbundet usikkerhed med optagelsen af nye byer, fordi det kvalitative krav om bymæssighed var skønsmæssigt. Ved århundredets begyndelse var der desuden stort besvær med at bringe bybegrebet i ensartet og hensigtsmæssig anvendelse, og en række byer medtages første gang, fordi den registrerende myndighed synes, at nu skal de med, selv om de egentlig forlængst er vokset over bundgræsen.

Tabel 3. Nye byer og byer hvis folketal er faldet under 200 indb.

Folketællingsår	Nye byer	Byer hvis folketal er faldet under 200 indb.	Folketællingsår	Nye byer	Byer hvis folketal er faldet under 200 indb.
1855	1		1935	12	
1860	1		1940	31	
1870	1		1945	7	
1901	94		1950	43	1
1906	142		1955	47	
1911	54		1960	419	1
1916	49		1965	170	6
1921	53		1970	110	27
1925	66		1976	179	17
1930	41	1	1981	43	34

Sammenlægninger, udskilninger, administrative og territoriale ændringer

Såfremt et nybyggeri medfører, at der ikke længere er 200 m mellem to byer, regnes disse derefter som én by. Registrering af sådanne ændringer er sket langsomt og usystematisk fra begyndelsen af dette århundrede, men er med tiden blevet systematiseret, så den nu må anses for at svare nogenlunde til virkeligheden.

I princippet burde det modsatte – nemlig en nedrivning, hvorved en mere end 200 m bred ubebygget zone opstår i en by – kunne betyde udskilninger. Dette er dog ikke registreret; men 1976 blev 13 byer delt foranlediget af, at købstadsbegrebet var afskaffet. Fx deltes den hidtidige købstad Rødby i to byer, Rødby og Rødbyhavn, fordi der inden for den hidtidige købstads bygrænse var egentlige landdistrikter.

Ved administrative ændringer af en bys areal eller et områdes status er byer optaget i eksisterende byer, uden at de fysiske kriterier for sammenlægning er opfyldt, hvilket er angivet i noterne.

Tilsammen ændres det bysystem, der registreres, betydeligt ved disse typer af hændelser, uden at der reelt sker forandringer af særlig betydning.

Tabel 4. Sammenlægninger og udskilninger

	Byer der indgår i sammenlægninger	Byer hvor der er sket sammenlægninger	Byer delt i flere
1911-16	8	3	
1916-21	13	5	
1921-25	6	3	
1925-30	8	3	
1930-35	39	4	
1935-40	6	3	
1940-45	13	5	
1945-50	11	5	
1950-55	13	6	
1955-60	2	1	
1960-65	68	23	
1965-70	51	24	
1970-76	59	28	13
1976-81	35	7	

Sønderjyllands indlemmelse i det tyske rige 1864-1920 har den konsekvens, at 33 sønderjyske byer inddrages i 1921. De ni sønderjyske købstæder og flækker medtages i tabel I og II, fordi definitionen af dem ikke afviger særligt fra den, der gælder for de øvrige danske provinsbyer. De øvrige sønderjyske byer er ikke opgjort 1901-16, fordi der ikke dér inddrages nye bebyggelsestyper under bybegrebet som i det øvrige land, hvor bymæssige bebyggelser og forstæder medtages. De ni sønderjyske provinsbyer er altså anført uden forstæder før 1921.

Bystørrelsesfordeling

Bestanden af byer, som den optræder i tabel I, II og III, er nedenfor kategoriseret efter størrelse, og antallet af byer i hver kategori og deres folketal er angivet. Kategoribetegnelserne skal læses som: fra og med (fx 200) og til men ikke med (fx 400). Landdistrikternes befolkning er beregnet som residualen mellem bybefolkning og totalsum. Ved den anvendte kategorisering spænder hver gruppe dobbelt så langt som den foregående. 1901-21 er Danmark anført såvel med som uden Sønderjylland; men det må bemærkes, at de sønderjyske tal er indsamlet efter en anden systematik end det øvrige lands, fordi tysk administration kun medtog de hidtidige provinsbyer.

Tabel 5. Bystørrelseskategorier. 1801-90. Nuværende Danmark

Kategori	1801		1834		1840		1845		1855	
	Antal	Befolkning	Antal	Befolkning	Antal	Befolkning	Antal	Befolkning	Antal	Befolkning
200- 400	3	973	1	395	1	370				
400- 800	32	18 956	13	8 562	12	8 291	8	5 274	6	3 785
800- 1 600	24	27 060	34	38 470	33	37 632	36	41 267	32	39 690
1 600- 3 200	15	32 500	19	41 966	21	48 186	20	45 516	21	47 160
3 200- 6 400	6	28 781	8	32 444	8	33 779	11	45 241	15	63 135
6 400- 12 800			5	36 051	5	37 755	5	40 700	6	50 661
12 800- 25 600									1	12 932
25 600- 51 200										
51 200-102 400										
> 102 400 ¹										
Hovedstaden	1	100 975	1	119 292	1	120 819	1	126 787	1	143 591
Byer i alt	81	209 245	81	277 180	81	286 832	81	304 785	82	360 954
Landdistrikter		819 331		1 071 946		1 124 290		1 181 947		1 286 883
Hele landet		1 028 576		1 349 126		1 411 122		1 486 732		1 647 837
	1860		1870		1880		1890			
200- 400										
400- 800	7	4 743	6	3 929	4	2 647	4	2 616		
800- 1 600	25	32 251	24	32 144	21	28 504	15	19 829		
1 600- 3 200	26	57 823	25	55 560	29	69 342	24	54 504		
3 200- 6 400	17	74 378	18	80 362	16	74 333	24	106 508		
6 400- 12 800	6	56 237	8	70 754	9	73 555	11	94 088		
12 800- 25 600	1	14 255	2	31 995	4	73 244	3	53 410		
25 600- 51 200							2	63 574		
51 200-102 400										
> 102 400 ¹										
Hovedstaden	1	163 307	1	198 169	1	261 360	1	359 813		
Byer i alt	83	402 994	84	472 913	84	582 985	84	754 342		
Landdistrikter		1 352 658		1 466 084		1 540 255		1 562 005		
Hele landet		1 755 652		1 938 997		2 123 240		2 316 347		

¹ Undtagen Hovedstaden.Note: Folketællingsdatoer: Danmark: 1801, 1840-90: 1. februar; 1834: 18. februar.
Hertugdømmerne: 1803: 13. februar; 1834: 24. maj; 1840-60: 1. februar.
Tyske rige: 1871, 1880 og 1890: 1. december.

Tabel 6. Bystørrelseskategorier. 1901-45. Nuværende Danmark. Forstæderne indbefattet

Kategori	1901		1906		1911		1916		1921	
	Antal	Befolkning	Antal	Befolkning	Antal	Befolkning	Antal	Befolkning	Antal	Befolkning
200- 400	23	7 016	106	32 672	108	33 262	131	39 265	161	46 070
400- 800	45	26 441	98	54 666	136	73 813	142	80 297	172	96 471
800- 1 600	34	39 028	44	47 776	60	65 844	71	78 807	82	91 802
1 600- 3 200	23	52 830	25	53 766	25	56 622	28	62 828	33	75 062
3 200- 6 400	28	119 568	27	115 672	25	107 074	25	111 980	24	110 139
6 400- 12 800	15	128 376	18	151 021	21	186 323	21	190 521	21	191 412
12 800- 25 600	6	98 802	8	135 216	8	133 760	10	171 092	12	205 987
25 600- 51 200	2	75 957	2	78 324	3	111 885	2	71 890	3	106 880
51 200-102 400	1	51 874	1	57 055	1	64 607	2	124 422	2	142 818
>102 400 ¹										
Hovedstaden	1	491 276	1	538 156	1	588 508	1	643 589	1	711 076
Byer i alt	178	1 091 168	330	1 264 324	388	1 421 698	433	1 574 691	511	1 777 717
Landdistrikter		1 506 457		1 481 939		1 501 981		1 511 784		1 491 837
Hele landet		2 597 625		2 746 263		2 923 679		3 086 475		3 269 554
	1925		1930		1935		1940		1945	
200- 400	190	56 590	201	62 750	181	56 226	197	62 064	169	53 669
400- 800	194	108 825	215	120 819	211	117 970	220	123 289	223	124 702
800- 1 600	93	106 762	92	104 366	98	109 983	99	112 214	112	125 410
1 600- 3 200	38	84 397	44	94 718	42	90 589	46	102 646	50	108 588
3 200- 6 400	27	127 722	26	118 646	24	106 651	20	90 065	21	90 531
6 400- 12 800	18	168 872	21	190 119	22	208 879	21	190 568	23	199 741
12 800- 25 600	14	232 073	14	231 311	14	252 878	17	305 409	19	343 644
25 600- 51 200	3	89 558	4	123 999	4	136 055	4	143 541	5	184 308
51 200-102 400	3	206 718	3	231 161	2	151 714	2	172 096	1	81 084
>102 400 ¹					1	113 961	1	126 459	2	239 867
Hovedstaden	1	749 155	1	796 451	1	934 477	1	1 007 993	1	1 064 302
Byer i alt	581	1 930 672	621	2 074 340	600	2 279 383	628	2 436 344	626	2 615 846
Landdistrikter		1 503 883		1 476 612		1 426 966		1 408 024		1 429 386
Hele landet		3 434 555		3 550 952		3 706 349		3 844 368		4 045 232

¹ Undtagen Hovedstaden.

Note: Folketællingsdatoer: 1901-21: 1. februar; 1925-40: 5. november; 1945: 15. juni.
 Sønderjylland: 1901 og 1911: tyske tællinger 1. december året før; 1906 og 1916 estimeret.
 For Sønderjylland medtages kun provinsbyer ekskl. forstæder.

Tabel 7. Bystørrelseskategorier. 1901-21. Danmark undtagen Sønderjylland. Forstæderne indbefattet

Kategori	1901		1906		1911		1916		1921	
	Antal	Befolkning	Antal	Befolkning	Antal	Befolkning	Antal	Befolkning	Antal	Befolkning
200- 400	23	7 016	106	32 672	108	33 262	131	39 265	146	41 227
400- 800	43	25 206	97	54 060	135	73 173	141	79 680	158	88 288
800- 1 600	31	35 259	40	43 048	56	60 823	68	75 634	74	83 254
1 600- 3 200	23	52 830	25	53 766	25	56 622	27	61 228	32	73 459
3 200- 6 400	26	110 077	26	111 284	24	102 267	24	106 932	23	104 850
6 400- 12 800	13	112 556	15	124 921	19	168 512	19	173 368	19	174 918
12 800- 25 600	6	98 802	8	135 216	7	120 714	9	157 994	11	192 838
25 600- 51 200	2	75 957	2	78 324	3	111 885	2	71 890	3	106 880
51 200-102 400	1	51 874	1	57 055	1	64 607	2	124 422	2	142 818
>102 400 ¹										
Hovedstaden	1	491 276	1	538 156	1	588 508	1	643 589	1	711 076
Byer i alt	169	1 060 853	321	1 228 502	379	1 380 373	424	1 534 002	469	1 719 608
Landdistrikter		1 388 687		1 360 417		1 376 703		1 387 360		1 386 324
Hele landet		2 449 540		2 588 919		2 757 076		2 921 362		3 105 932

¹ Undtagen Hovedstaden.

Note: Folketællingsdatoer: 1. februar.

Tabel 8. Bystørrelseskategorier. 1950–81. Nuværende Danmark. Forstæderne indbefattet

Kategori	1950		1955		1960		1965		1970	
	Antal	Befolkning	Antal	Befolkning	Antal	Befolkning	Antal	Befolkning	Antal	Befolkning
200– 400	178	57 911	191	61 811	514	147 537	568	161 794	518	148 786
400– 800	237	133 647	253	141 922	308	167 526	332	183 248	370	204 544
800– 1 600	113	126 840	122	134 101	144	157 077	172	193 397	190	212 308
1 600– 3 200	57	120 202	59	127 709	65	138 510	77	163 699	114	248 196
3 200– 6 400	27	120 137	29	129 697	36	163 487	35	161 561	42	184 753
6 400– 12 800	21	192 645	20	183 320	19	174 159	21	200 694	25	236 444
12 800– 25 600	19	354 009	20	365 680	21	400 446	18	346 662	19	364 078
25 600– 51 200	7	257 708	7	221 966	7	238 686	10	348 971	11	403 819
51 200–102 400	1	87 883	3	198 188	3	209 443	3	221 039	3	226 768
>102 400 ¹	2	264 363	2	286 262	2	307 067	2	320 320	2	336 257
Hovedstadsområdet ²	1	1 168 340	1	1 227 126	1	1 289 406	1	1 377 605	1	1 380 204
Byer i alt	663	2 883 685	707	3 077 782	1 120	3 393 344	1 239	3 678 990	1 295	3 946 157
Landdistrikter		1 397 547		1 370 619		1 191 912		1 088 607		991 422
Hele landet		4 281 232		4 448 401		4 585 256		4 767 597		4 937 579

Kategori	1976		1979		1981	
	Antal	Befolkning	Antal	Befolkning	Antal	Befolkning
200– 400	536	151 741	525	149 041	503	142 504
400– 800	404	228 677	379	215 092	382	216 971
800– 1 600	220	247 572	238	268 802	240	269 877
1 600– 3 200	150	332 156	157	355 580	161	362 085
3 200– 6 400	63	273 130	64	278 349	70	301 573
6 400– 12 800	29	259 912	27	241 442	30	267 827
12 800– 25 600	20	368 708	17	309 985	17	311 893
25 600– 51 200	14	484 718	14	484 194	14	482 856
51 200–102 400	3	223 203	2	125 655	2	126 924
>102 400 ¹	2	327 764	3	433 822	3	432 806
Hovedstadsområdet	1	1 292 647	1	1 395 534	1	1 381 882
Byer i alt	1 442	4 190 228	1 427	4 257 496	1 423	4 297 198
Landdistrikter		882 288		8 54 038		826 791
Hele landet		5 072 516		5 111 534		5 123 989

¹ 1950–60 undtagen Hovedstaden. 1965–81 undtagen Hovedstadsområdet.

² 1950–60 Hovedstaden.

Note: Folketællingsdatoer: 1950: 7. november; 1955: 1. oktober; 1960: 26. september; 1965: 27. september; 1970: 9. november; 1976: 1. juli; 1979: 1. januar (ikke folketælling); 1981: 1. januar.

Tabelafsnit

De følgende tre tabeller: I, II og III omfatter data om alle Danmarks byer ved samtlige folketællinger 1801–1981 undtagen den i 1850. Om læsning af tabellerne skal følgende bemærkes:

Danmarks Statistiks kommunekoder 1981 er anvendt som identifikation.

Følger ordet »by« efter et bynavn, er det i almindelighed udeladt; det samme gælder udtrykket »by og stationsby«.

Hvor byer er sammenlagt til én by, angives kun ét bynavn, nemlig det nye.

Har en by under 200 indb., er dette angivet ved en tom plads i tabellen. I tabel II er dog angivet folketal for enkelte byer, der kortvarigt er faldet under 200 indb.

Der anvendes desuden en række signaturer i tilfælde af sammenlægninger, udskilninger og administrative ændringer.

1 = indgår i sammenlægning med oven- eller nedenstående by med tilsvarende markering.

2 = fremstået ved sammenlægning af ovenstående byer, hvor signaturen 1 er angivet.

Eksempel:

Kommune-kode	By	1960	1965	1970	1976	1979	1981
235	Stenløse	959	1 893	4 263	1	1	1
235	Kildeholm			203	1	1	1
235	Stenløse	2	2	4 466	6 491	7 099	7 280

Mellem 1970 og 1976 voksede Stenløse og Kildeholm sammen til en by, som derefter kaldes Stenløse. De to etablerede 1976 angiver, at byerne er sammenlagt og nu er at finde under ét nedenfor. Totalerne 1960 og 1965 angiver, at byen ikke opgøres som nogen enhed i de to år, idet de enheder, den senere kommer til at bestå af, findes angivet ovenfor. Befolkningstallet for den nye by 1970 (4 466) er anført, selv om byen endnu ikke er etableret. Dette tal er summen af Stenløse og Kildeholms folketal 1970 og er angivet som grundlag for vækstberegninger. Når signaturerne 1 og 2 anvendes, er det altså de øverste tal, der skal anvendes ved bestandsopgørelser.

3 = etableret ved opdeling af ovenstående by, hvor signaturen 4 er angivet.

4 = opdelt i nedenstående byer, hvor signaturen 3 er angivet.

Når signaturerne 3 og 4 anvendes, er det de nederste tal, altså de byer der er opstået ved opdeling, der skal anvendes ved bestandsopgørelser.

6 = sammenlagt med nedenstående by og opdelt i nedenstående byer (kombination af 1 og 4); anvendes kun i tabel III, Århus.

7 = sammenlægges med ovenstående by og etableret ved opdeling af ovenstående by (kombination af 2 og 3); anvendes kun i tabel III, Århus.

8 = administrativ ændring; byens folketal fortsætter i linien nedenfor, hvor signaturen 9 er angivet.

9 = administrativ ændring; byens hidtidige folketal er angivet i linien ovenfor, hvor signaturen 8 er angivet.

Eksempel:

Kommune-kode	By	1960	1965	1970	1976	1979	1981
571	Ribe	7 809	7 982	8 254	8 189	8	8
571	Ribe	9	9	9	7 452	7 268	7 646

1970–76 ophævedes købstadsbegrebet. Derved overførtes en del af den hidtidige Ribe købstads befolkning til landdistrikt i tællingshenseende. Tallet er opgjort efter begge principper 1976. Det øverste tal (8 189) skal kun anvendes, når væksten 1970–76 beregnes. Når signaturerne 8 og 9 anvendes er det altså det nederste tal, der skal indgå i bestandsopgørelser, men mindre andet er angivet ved note.

Til tabellerne er knyttet noter, hvilket er anført ud for den berørte by.

Byernes folketal 1801–1901

Kilde: Det Statistiske Departement, 1964: »Folketal, areal og klima 1901–60«. Statistiske Undersøgelser nr. 10.

Kilderne til dette tabelværks oplysninger opgives at være følgende:

Danmarks Statistik, 1905: »Befolkningsforholdene i Danmark i det 19. Aarhundrede«. Statistisk Tabelværk, Femte række, Litra A Nr. 5.

»Tabellen über die in den Herzogtümern Schleswig und Holstein vorgenommene Volkszählung 1835«.

Statistisk Tabelværk fra folketællingerne 1840 og 1855.

M. Iversen, Nationaløkonomisk Tidsskrift, 1933: »Nordslesvigs Befolkning 1864–1920«.

H. N. A. Jensen: »Versuch einer kirchlichen Statistik 1840«.

Der er ikke foretaget nogen kildekritik, og talmaterialets pålidelighed må anses for at være noget begrænset - for Sønderjyllands vedkommende endog meget begrænset.

Folketællingerne omfatter den faktisk tilstedeværende befolkning, dvs. de personer, der havde natteleje på tællingsstedet (hus, hotel, skib osv.) natten til folketællingsdatoen, som altid lå i februar, hvor flest folk var hjemme. Personer uden natteleje den nat taltes på det sted, de derefter først indtog et sådant, dog undtaget tællingen i 1870 som ufravige

ligt skulle sluttet på dagen. De facto opgørelsen er ikke anvendt rigoristisk og der må antages at være betydelige fejlkilder i forbindelse med tolkningen af princippet. Således anfører H. J. Elklit (»Folketællingen 1845. Metodiske problemer ved databehandling af et folketællingsmateriale«. 1969), at det princip, der anvendtes i 1845, nærmest var det såkaldte »de jure-princip« efter hvilket folk tælles det sted, hvor de har deres egentlige bopæl. Elklits diskussion af dette munder ud i, at uklarheden i formuleringen af principperne har givet mulighed for uensartethed i opgørelsen. Militærpersoner er i vekslende grad medtaget i offentliggørelsen af folketællingerne.

Folketællingerne udførtes indtil 1860 af præsterne, fra 1870 af by- og sognerådene. Nøjagtigheden af tællingerne anses for at være stigende med tiden, bortset fra 1850-tællingen der blev ufuldstændig som følge af krigen (denne tælling er udeladt her). Fra 1870 påhvilede sammentællingerne Statistisk Bureau, hvilket betød ensartethed i kritisk gennemgang, revision og bearbejdelse.

Tællingerne i Sønderjylland afholdtes fire gange i andre år end de øvrige folketællinger, nemlig i 1803, 1835, 1871 og

1900. De anføres som afholdt til samme tid som i det øvrige land på grund af den ubetydelige forskel fra 1801, 1834, 1870 og 1901.

Byer omfattede Hovedstaden og provinsbyerne. Hele det administrative områdes befolkning medtoges, uanset at dele heraf ikke var bymæssigt udviklede. Forstadsbebyggelser og byer uden for Hovedstad og provinsbyer er ikke taget med.

Hovedstaden omfatter Københavns kommune og (fra 1860) Frederiksberg Handelsplads. Provinsbyerne omfatter købstæder, handelspladser (undtagen Frederiksberg) og flækker. Byerne er medtaget i hele tidsrummet uanset tidspunktet for opnåelse af status (se noterne herom). Udover disse byer er Slangstrup medtaget i tabellen trods ophævelse af købstadsstatus 1809.

En bys indbyggertal kan ændres på tre måder:

1. Dens areal ændres ved grænserevision.
2. Som følge af forandringer i bebyggelses- eller beboelsestæthed.
3. Ved etablering.

Tabel I. Byernes folketal 1801-1901

KOMMUNEKODE	BYNAVN	1801	1834	1840	1845	1855	1860	1870	1880	1890	1901	NOTER
101	KØBENHAVN	100975	119292	120819	126787	143591	155143	8	8	8	8	A
101	HOVEDSTADEN	9	9	9	9	9	163307	198169	261360	359813	454466	A
209	FREDERIKSSUND	262	395	370	646	679	763	1306	1506	1828	2302	
211	FREDERIKSVÆRK	505	700	708	744	708	764	915	879	1098	1431	A
217	HELSEINGØR	5282	7122	7645	7995	9097	8442	8891	8978	11076	13902	
219	HILLERØD	1214	1717	1879	1855	2292	2301	2533	3059	3731	4572	
233	SLANGERUP	336	572	613	583	552	711	730	671	664	719	A
259	KØGE	1527	1921	2086	2249	2659	2734	3097	3122	3282	3992	
265	ROSKILDE	1768	2828	3138	3343	4338	4651	5221	5893	6974	8368	
315	HOLBÆK	1332	1887	2105	2330	2811	2971	2931	3265	3915	4574	
323	KALUNDBORG	1322	2082	2211	2355	2420	2587	2673	3167	3566	4322	
325	KORSØR	1219	1365	1472	1611	2236	2957	3759	3954	4685	6054	
327	NYKØBING SJÆLLAND	615	944	1060	1156	1330	1384	1548	1737	1703	2000	
329	RINGSTED	817	1048	1171	1223	1477	1653	1869	2127	2464	3320	
331	SKÆLSKØR	567	851	942	966	1379	1533	1692	1873	2272	2501	
333	SLAGELSE	1732	2915	3186	3563	4747	4931	5468	6076	6816	8958	
335	SORØ	592	727	842	856	1033	1237	1397	1464	1894	2241	
363	MARIBO	686	1235	1356	1416	1960	1992	2156	2403	2542	3838	
365	STEGE	917	1627	1623	1761	1934	1932	1960	1931	1969	2245	
367	NAKSKOV	1671	2204	2399	2583	3375	3687	4033	5278	6722	8310	
369	NYKØBING FALSTER	1079	1610	1845	2028	2608	3242	3645	4560	6087	7345	
371	NYSTED	690	879	933	1036	1227	1261	1336	1438	1414	1411	
373	NÆSTVED	1785	2279	2271	2644	3228	3647	4267	4792	5502	7162	
377	PRÆSTØ	480	714	784	852	1154	1298	1413	1460	1500	1497	
383	RØDBY	776	1070	1125	1159	1545	1578	1553	1796	1837	1726	
387	SAKSKØBING	549	830	852	915	1058	1149	1409	1485	1499	1560	
389	STORE HEDDINGE	576	893	979	1033	1231	1291	1406	1549	1681	1816	
391	STUBBEKØBING	467	839	925	1010	1191	1247	1322	1509	1546	1615	
397	VORDINGBORG	931	1476	1526	1512	1763	1780	2248	2712	3188	3643	
401	ALLINGE-SANDVIG	585	722	784	851	872	878	1022	1425	1838	2709	A
403	HASLE	513	604	617	724	1002	886	923	1080	1272	1252	
405	NEKSØ	1274	1402	1408	1406	1414	1485	1584	1999	2322	2523	
405	SVANEKE	663	864	893	924	973	1065	1112	1250	1318	1304	
407	RØNNE	2436	3897	4055	4243	5239	5435	5505	6471	8281	9292	
409	ÅKIRKEBY	455	522	542	545	587	613	745	832	967	1176	
421	ASSENS	1443	2313	2384	2697	3262	3589	3461	3196	4026	4665	
423	BOGENSE	760	1210	1303	1419	1709	1899	1931	1917	1904	2168	
431	FÅBORG	1061	2111	2110	2178	2777	3120	3440	3476	3677	4218	
439	KERTEMINDE	1045	1620	1720	1782	1963	2148	2274	2488	2471	2552	
443	MARSTAL	1449	2107	2171	2284	2473	2590	2755	2745	3028	3174	A
445	MIDDELFART	1019	1402	1428	1549	1840	2123	2336	2345	3078	4469	
449	NYBORG	1866	2873	2891	3220	3565	3802	4812	5402	6049	7790	
461	ODENSE	5782	8709	9198	10238	12932	14255	16970	20804	30268	40138	
475	RUDKØBING	1141	1580	1770	2189	2540	2719	2785	3179	3484	3462	
479	SVENDBORG	1942	3358	3577	3858	5280	5537	6421	7184	8755	11543	
493	ÆRØSKØBING	1291	1439	1494	1552	1712	1713	1583	1578	1500	1485	
501	AUGUSTENBORG	560	632	678	761	679	531	583	626	604	663	A
509	CHRISTIANSFELD	2685	5745	6156	6128	7477	8012	8258	8054	8397	9201	A
515	HADERSLEV	641	804	828	1043	931	1041	1130	1091	988	1184	A
517	HØJER	793	1133	1183	1209	1336	1419	1451	1450	1367	1446	A
521	LØGUMKLOSTER	850	1055	1133	1219	1289	1304	1377	1277	1047	1139	
537	SØNDERBORG	2761	3250	3261	3299	3997	3894	5474	5863	5120	5522	
541	TØNDER	2579	2789	2792	2849	2909	3216	3370	3637	3852	3969	
545	ÅBENRÅ	2834	3788	4021	4086	4920	5133	5929	6215	5361	6619	
561	ESBJERG	1994	2365	2475	2638	3386	3594	460	1529	4111	13355	A
571	RIBE	1020	1430	1421	1590	1855	2103	3684	3933	4135	4243	
573	VARDE	3474	4141	4433	4615	5579	6261	7186	8275	10042	12714	
607	FREDERICIA	2396	4846	4933	5058	7250	8980	10501	12654	17290	22243	
615	HORSSENS											

Tabel I (fortsat). Byernes folketal 1801-1901

KOMMUNEKODE	BYNAVN	1801	1834	1840	1845	1855	1860	1870	1880	1890	1901	NOTER
821	KOLDING	1672	2309	2611	2644	3478	3978	5400	7141	9658	12516	
831	VEJLE	1310	2409	2705	2943	4164	4920	6092	7145	9015	14592	
881	HOLSTEBRO	853	1184	1188	1257	1528	1862	2047	2559	3863	4978	
665	LEMVIG	375	620	688	748	1107	1192	1350	1710	2413	3207	
667	RINGKØBING	771	1199	1239	1213	1331	1409	1546	2035	2290	2712	
701	EBELTOFT	598	907	929	1054	1211	1313	1239	1315	1284	1467	
707	GRENÅ	760	965	902	1017	1379	1636	1923	2423	2933	3257	
719	MARIAGER	414	534	564	523	578	680	727	748	761	914	
731	RANDERS	4562	6407	6633	7126	8844	9725	11354	13457	16617	20057	
743	SILKEBORG					1204	1775	2338	2931	4217	7228	
745	SKANDERBORG	488	831	890	1011	1271	1423	1707	1792	2354	2721	
751	ÅRHUS	4102	6765	7087	7864	8891	11009	15025	24831	33306	51814	
773	NYKØBING MORS	651	1097	1168	1259	1746	2034	2246	2723	3607	4492	
779	SKIVE	520	980	1015	1151	1424	1709	2059	2521	3747	4591	
787	THISTED	1068	1599	1814	2145	2763	3126	3552	4184	5421	6072	
791	VIBORG	2379	3419	3343	3828	4579	4861	6422	7653	8352	8623	
813	FREDERIKSHAVN	463	1163	1247	1332	1467	1843	2133	2891	4848	6538	A
821	HJØRRING	744	1388	1558	1751	2190	2807	3250	4308	6055	7901	
823	HOBRO	488	707	770	930	1538	1909	2081	2250	2543	3161	
827	LØGSTØR	463	790	791	831	1038	1464	1382	1388	1556	2183	A
831	NIBE	1044	1429	1193	1203	1219	1319	1498	1493	1473	1723	
841	SKAGEN	834	1107	1132	1384	1451	1532	1615	1954	2323	2438	
847	SÆBY	517	718	752	834	966	1167	1344	1506	1804	2122	
851	NØRRESUNDBY	606	874	901	895	1116	1376	1609	1757	1825	3544	A
851	ÅLBORG	5579	7048	7192	7477	9102	10069	11721	14152	19503	31457	

Byernes folketal 1901-60

Kilde: Det Statistiske Departement, 1964: »Folketal, areal og klima 1901-60«. Statistiske Undersøgelser nr. 10.

I dette tabelværk er befolkningen i byer, forstæder og bymæssige bebyggelser med over 200 indbyggere opgjort for de enkelte folketællinger. Tabelværket er forsynet med et omfattende noteapparat, og de mange datamanipulationer er dokumenterede. Den efterfølgende redegørelse for tabellen 1901-60 er baseret på tabelværket, selv om der er foretaget visse ændringer (omtalt i noterne).

De egentlige publikationer om folketællingerne er udsendt i Statistiske Tabelværker. De anvendte data er imidlertid som hovedregel de senest tilgængelige, reviderede tal, oftest hentet fra Statistiske Meddelelser om den efterfølgende tælling, idet senere revisionsrettelser dog også er medtaget. Hvor sådanne har tilladt forbedrede opgørelser af tidligere materiale, er der sket omklassificeringer. Kilden er suppleret med disse publikationer; herfra er især noterne vedrørende ændringer i administrative afgrænsninger og om bysammenlægninger blevet anvendt.

Det bybegreb, der tilstræbes, defineres som den fysiske sammenhængende, tætbebyggede enhed med over 200 indbyggere. Ved fysisk sammenhæng forstås, at der højst er 200 m mellem de enkelte huse, idet der dog gøres undtagelser for sportspladser, mindre søer og skove, erhvervsområder og offentlige anlæg. De opstillede betingelser er i overensstemmelse med det bybegreb, der anvendes af Danmarks Statistik i 1981. Afgrænsningen af byerne giver på mange måder mulighed for at udøve et skøn. Manglende informationer i form af ordentlige kort, usikkerhed om hvordan de arealkategorier, der ikke umiddelbart er omfattet af definitionen, skal medtages, beslutninger om hvorvidt et område bør besigtiges eller ej, samt afgørelser af at de præcise kriterier skal fraviges, indgår i dette skøn.

De bydata, der er fremstillet, dækkes altså med vekselende grad af præcision af bydefinitionen. Præcisionen må anses for at være stigende med tiden, idet Statistisk Departement stadig har skærpet kriterierne for sine definitioner og forbedret dataindsamlingen og målemetoderne. Departementet har desuden igennem tiden fået større kendskab til forholdene, dels gennem besigtigelse og dels gennem bedre hjælpemidler. Denne almindelige styrkelse af de offentliggjorte datas pålidelighed er ledsaget af en række systematiske ændringer, for hvilke der skal redegøres nærmere.

Folketællingerne 1901-16 omfatter ikke Sønderjylland. Der findes tyske folketællinger 1. december 1900 og 1910, som opgiver folketal for ni sønderjyske bykommuner, men ikke for forstæder og bymæssige bebyggelser. De sønderjyske tal indtil folketællingen i 1921 er, med de ni provinsbyer som undtagelser, ikke medtaget i tabel II. Folketallene for de ni byer er opgjort 1900 og 1910 efter tyske tællinger, mens tallene for 1921 omfatter byer med forstæder.

Folketællingerne fra 1901 til 1935 opgør den faktisk tilstedeværende befolkning (de facto), derefter opgøres den hjemmehørende befolkning (de jure). De facto-befolkningen omfatter de personer, der har haft natteleje på stedet (hus, skib, hotel) natten til folketællingsdagen, uanset hvor personen ellers bor eller opholder sig. Folk uden natteleje den pågældende nat taltes det sted, de først derefter indtog et sådant. Også personer med natteleje på anstalter til offentlig brug taltes som tilstedeværende der.

De jure-befolkningen omfatter personer, der var eller skulle være registreret i det kommunale folkeregister som hjemmehørende, selv om personen ikke var til stede på tællingsdagen. Det vil fx sige, at søfolk i udenrigsfart, danske diplomater og personer med arbejde i udlandet blev talt med trods fravær.

De to folketællingsmetoder giver forskelligt resultat, omend plusser og minusser må antages at udligne hinanden i nogen udstrækning. Fx vil en søfartsby som Marstal have store udsving fra sommer til vinter, hvor skibene er hjemme, såfremt tilstedeværende befolkning opgøres, mens det ikke er tilfældet, når den hjemmehørende befolkning tælles. Udsvingene i de facto befolkningen følger i noget omfang årets gang. Derfor afholdtes folketællingerne om vinteren, så længe princippet fulgtes: 1901-21 den 1. februar, 1925-35 den 5. november.

Der sondres mellem forskellige bytyper: bykommuner, bymæssige bebyggelser i sognekommunerne og forstadsbebyggelser. Desuden gør særlige forhold sig gældende i Hovedstadsområdet.

Bykommunerne omfatter København, Frederiksberg, købstadskommunerne, handelspladserne og de sønderjyske flækker (de tre sidstnævnte grupper kaldes under ét provinsbyerne). Hele befolkningen inden for en bykommunes grænser antages at bo under bymæssige forhold, uanset at dele af kommunen ikke opfylder kriterierne herfor; i købstadskommunerne fandtes landbrugsområder, men de var sjældent af større omfang, og beboertallet var ringe, således i 1916 i alt 4900 (1970 var tallet 15968).

En bykommunes folketal kan forandres på tre måder:

1. Ved grænserevision.
2. Som følge af forandringer i bebyggelses- eller beboelsestæthed.
3. Ved etablering eller nedlæggelse.

Folketallet i bykommunerne anses for i rimelig grad at afspejle den faktiske by trods den manglende overensstemmelse med de definatoriske krav. Bykommunerne har ikke i samme grad som de bymæssige bebyggelser og forstæderne været underlagt skiftende skøn, men er tværtimod traditionelle enheder; pålideligheden af data herom er stor og ensartet.

Bymæssige bebyggelser i sognekommunerne er første gang søgt opgjort 1901. Da omfattede begrebet 105 bebyggelser, især stationsbyer men også ladepladser og villabyer. Fra 1911 sondredes mellem bymæssige bebyggelser og forstadsbebyggelser, men i de anvendte data er sondringen rekonstrueret tilbage til 1901.

Det har været vanskeligt at identificere de bymæssige bebyggelser og få dem afgrænset fra de øvrige dele af kommunerne. Under bestræbelserne hermed har Statistisk Departement benyttet kartografiske hjælpemidler, henvendelser til sognerådene og (i 1916) til postkontorerne og besigtigelse på stedet. Indtil 1935 har hovedansvaret for registreringen påhvilet sognerådene. 1940 og 1945 har Departementet anvendt matrikelkort for de større bebyggelser, og fra 1950 for alle. 1950 angav Departementet, at en bymæssig bebyggelse skal være sammenhængende og af bymæssig karakter. Ved sammenhængende forstås, at der højst er 200 m mellem de enkelte huse, idet dog undtages sportspladser, mindre søer, skove og lignende. Ved bymæssighed forstås, at bebyggelsen med hensyn til erhvervsfordeling, forretninger og i hele sin karakter adskiller sig fra en landsby. Disse krav har ikke været formuleret før, men bygger på praksis. Ved 1960-tællingen frafaldtes kravet om bymæssighed; heraf fulgte en voldsom vækst i antallet af især små og mindre bebyggelser.

De bymæssige bebyggelser, der indgår i tabel II, har mindst 200 indbyggere. Enkelte byer, hvis folketal kortvarigt er faldet under 200 indb., er dog medtaget. Tabellen omfatter dog ikke alle de bymæssige bebyggelser, der burde medtages, fordi optagelse i folketællinger og i de øvrige kilder beror på et skøn. Den vekslende minimumsgrænse for at blive registreret ved folketællinger betyder, at der ikke er sikkerhed for, at alle byer med 200-250 indb. er medtaget,

selv om de opfylder de kvantitative kriterier for bymæssighed. I kilden til oplysningerne (Det Statistiske Departement, 1964: »Folketal, areal og klima 1901–60«. Statistiske Undersøgelser nr. 10.) er dog tilstræbt at give oplysninger om byer med færre end 250 indb. ved folketællingerne 1925–60, hvor denne minimumsgrænse var gældende. 1901–11 var minimumsgrænsen ca. 100 indb., 1916 og 1921 ca. 50 indb., så i tidsrummet 1901–21 var folketællingernes minimumsgrænse mindre end den, der gælder for tabellerne.

En bymæssig bebyggelse kan ændre folketal på fem måder:

1. Den breder sig over et større areal ved nybyggeri – eller mister areal ved nedrivninger.
2. Som følge af forandringer i bebyggelses- eller beboelsestæthed.
3. Bebyggelsen vokser over eller falder under undergrænsen på 200 indbyggere.
4. Ved at vokse sammen med en anden bymæssig bebyggelse.
5. Ved udskilning.

Folketallet i de bymæssige bebyggelser har altså været underlagt skiftende skøn, og beslutningen, om hvilke bebyggelser der skulle medtages, bygger ikke på ensartede regler. Data for disse bebyggelser er blevet mere og mere pålidelige, men tilfældigheder og systematiske forandringer har påvirket materialet. Der er næppe tvivl om, at specielt de mindste bebyggelser er stærkt underrepræsenteret i århundredets begyndelse, og at de fortsatte med at være underrepræsenteret indtil 1960, hvor der i forhold til 1955 næsten skete en fordobling af antallet af helt små bebyggelser affødt af frafaldet af kravet om bymæssighed.

Forstadsbebyggelser er første gang opgjort 1911, men er rekonstrueret 1901 og 1906. 1950 er angivet, at en forstadsbebyggelse skal være sammenhængende, af bymæssig karakter og danne en direkte fortsættelse af bebyggelsen i en bykommune, således at der ikke er over 200 m mellem de nærmeste to huse i bykommune og forstadsbebyggelse. Der er ikke nogen undergrænse for indbyggertallet. Med hensyn til præcisering af begreberne, muligheder for skøn, vanskelighederne ved at få kendskab til og afgrænse forstadsbebyggelserne korrekt og dermed til datamaterialets pålidelighed gør samme forhold sig gældende som for de bymæssige bebyggelser. En forstadsbebyggelse kan ændre folketal på fire måder:

1. Den breder sig over et større areal ved nybyggeri – eller mister areal ved nedrivninger.
2. Som følge af forandringer i bebyggelses- eller beboelsestæthed.
3. Nye forstadsbebyggelser vokser op.
4. En bymæssig bebyggelse bliver forstad ved at vokse sammen med en bykommune eller med en forstadsbebyggelse.

Særlige forhold gør sig gældende omkring de store provinsbyer. Her er visse sogne eller sognekommuner som helhed betegnet som forstæder eller forstadskommuner, således at hele befolkningen antages at bo under bymæssige forhold, uanset at dele af området ikke opfylder kriterierne herfor. Et sådant forstadsområde kan ændre folketal på tre måder:

1. Ved grænserevisioner.
2. Som følge af forandringer i bebyggelses- eller beboelsestæthed.
3. Ved inddragelse i bykommunen eller ved nytabletering.

Også Hovedstaden med forstæder er opgjort efter særlige regler. Hele befolkningen inden for en forstadskommunes grænser antages at bo under bymæssige forhold, uanset at dele af kommunen ikke opfylder kriterierne herfor.

Kriterierne for at erklære en kommune for forstadskommune til Hovedstaden er ikke fastlagt, men afhænger af et skøn, der må anses for at svare til det, der anlægges, når forstadsbebyggelser opgøres. En forstadskommune kan ændre folketal på tre måder:

1. Ved grænserevision.
2. Som følge af forandringer i bebyggelses- eller beboelsestæthed.
3. Ved inddragelse i Hovedstaden eller ved nytabletering.

Begrebet Hovedstaden omfatter i statistisk henseende Københavns kommune, Frederiksberg kommune og (fra 1921) Gentofte kommune.

Ved offentliggørelsen af folketællingen 1960 anvendtes for første gang begrebet Hovedstadsområdet. Det omfatter Hovedstaden med forstæder og omegnskommuner. Hovedstadsområdet indgår ikke i tabel II, men begrebet er nærmere beskrevet i anmærkningerne til tabel III, 1960–81.

I tabel II er den enkelte by opgjort som den fysiske sammenhængende bebyggelse. Det vil sige, at Hovedstaden med forstadskommuner er én by. Forstadsbebyggelserne og forstadsområdernes befolkning er overalt tillagt bykommunens, og de bymæssige bebyggelser udgør de resterende enheder. Der er ingen overlappinger, og når landdistrikternes folketal adderes til byernes, fås landets samlede indbyggertal.

For 1960 er kun medtaget byer, der allerede fandtes 1955. I tabel III; 1960–81, er alle byer 1960 medtaget.

Tabel II. Byernes folketal 1901-60

KOMMUNEKODE	BYNAVN	1901	1906	1911	1916	1921	1925	1930	1935	1940	1945	1950	1955	1960	NOTER
101	HOVEDSTADEN	491278	534843	588508	643589	710353	749155	796451	834477	1007893	1064302	1188340	1227128	1282159	E
101	HOVEDSTADEN	9	538156	588508	643589	710353	749155	796451	834477	1007893	1064302	1188340	1227128	1282159	E
101	HOVEDSTADEN	9	538156	588508	643589	710353	749155	796451	834477	1007893	1064302	1188340	1227128	1282159	E
153	BRØNDBYVESTER STR.														
153	BRØNDBYØSTER					592	337	383	1	1	1	1	1	1	
153	ROSKILDE LANDEVEJ						299	319	1	1	1	1	1	1	
153	VESTERLED						248	377	1	1	1	1	1	1	
159	BAGSVÆRD		678	825	1098	1424	1744	2095	1	1	1	1	1	1	
159	BUDDINGE		377	419	832	834	1285	1619	1	1	1	1	1	1	
159	GLADSAKSE			478	878	497	1573	1728	1	1	1	1	1	1	
159	MØRKHØJ							418	1	1	1	1	1	1	
181	GLOSTRUP	1174	1988	2231	2446	2792	3241	4192	1	1	1	1	1	1	
181	HVISSINGE						489	411	1	1	1	1	1	1	
183	HERLEV			807	718	814	1327	1788	1	1	1	1	1	1	
187	AVEDØRE					420	490	727	1	1	1	1	1	1	
173	BREDE FABRIKSBY			615	888	853	850	787	1	1	1	1	1	1	
173	FREDERIKSDAL							329	1	1	1	1	1	1	
173	GL. VIRUM							515	1	1	1	1	1	1	
173	LUNDTOFTE							975	1	1	1	1	1	1	
173	LYNGBY	3701	4329	5240	5791	6530	7385	8724	1	1	1	1	1	1	
173	RÅDVAD FABRIKSBY						414	340	1	1	1	1	1	1	
173	TÅRBÆK VILLABY		993	960	1588	1318	1438	1585	1	1	1	1	1	1	
173	VIRUM VILLABY			209	313	395	713	930	1	1	1	1	1	1	
173	ØRHOLM					380	432	548	1	1	1	1	1	1	
181	GL. HOLTE		398	471	491	986	1017	801	1	1	1	1	1	1	
181	HOLTE		1880	2488	2900	3933	5003	5478	1	1	1	1	1	1	
181	NÆRUM		638	779	790	1054	1120	1272	1	1	1	1	1	1	
181	SKODSBORG		818	714	829	999	1084	1147	1	1	1	1	1	1	
181	TRØRØD		313	342	439	598	795	887	1	1	1	1	1	1	
181	VEDBÆK		785	822	922	921	1059	1198	1	1	1	1	1	1	
185	GL. TÅRNBY		583	804	872	873	2308	3832	1	1	1	1	1	1	
101	HOVEDSTADEN	2	2	2	2	2	2	856542	934477	1007893	1064302	1188340	1227128	1282159	E
151	BALLERUP	935	1044	1181	1200	1473	1789	2445	2288	2577	2949	3925	8723	9392	
151	BALLERUP OVERDREV												582	1	
151	HARESKOV				227	345	551	899	913	1087	1147	1392	1781	1	
151	HARESKOV	2	2	2	2	2	2	2	2	2	2	2	2323	3089	
151	KRATBJERG												404	1011	
151	MÅLØV		264	295	399	385	391	480	724	899	880	945	1130	1872	
151	MÅLØVHØJ												341	842	
151	SKOVLUNDE												697	3532	
151	SKOVLUNDE VILLABY									271	308	416	1008	1818	
155	DRAGØR	1809	1537	1628	2085	2048	2081	2099	2060	2093	2270	2705	4280	8988	
185	VRIDSLØSELILLE				708	908	958	1040	1197	1248	1409	1817	1982	2399	
189	HEDEHUSENE		586	859	1021	1197	1309	1553	1581	1803	1878	2145	2449	3045	
189	HØJE TÅSTRUP					374	431	437	428	427	457	443	428	397	
189	TÅSTRUP	1024	1204	1387	1854	2317	2828	3228	3382	4127	4872	5974	7354	8817	B
189	NY FLØNG						219	300	405	420	437	818	924	1325	
183	ISHØJ STRAND												470	900	
187	VALLENSBÆK												487	778	
189	KIRKE VÆRLØSE					352	287	283	310	372	340	380	414	545	
189	LILLE VÆRLØSE				329	327	395	440	488	808	897	1314	1915	4718	
201	BLOVSTRØD							395	366	277	303	429	441	881	
201	LILLERØD			248	319	454	589	1009	1370	1	1	1	1	1	
201	ALLERØD					250	222	177	284	1	1	1	1	1	
201	LILLERØD	2	2	2	2	2	2	2	1634	1953	2321	2832	3832	4273	
205	BIRKERØD	1283	1481	1504	1845	2125	3222	3392	3824	4088	1	1	1	1	D
205	HØSTERKØB							581	470	542	1	1	1	1	
205	SANDBJERG								349	352	1	1	1	1	
205	BIRKERØD	2	2	2	2	2	2	2	2	8579	7082	8021	11124	14848	
207	FARUM		498	616	800	884	847	889	1108	1273	1430	1824	2358	4101	

Tabel II (fortsat). Byernes folketal 1901-60

KOMMUNEKODE	BYNAVN	1901	1908	1911	1916	1921	1925	1930	1935	1940	1945	1950	1955	1960	NOTER
208	FREDENSBORG	930	1162	1280	1320	1448	1499	1557	1810	1707	1832	2008	1	1	
208	ASMINDERØD		368	459	483	503	702	713	839	758	782	1075	1	1	
208	FRBORG - ASMINDERØD	2	2	2	2	2	2	2	2	2	2	3081	3199	3448	
208	HUMLEBÆK			312	348	362	477	483	602	568	744	1	1	1	
208	SLETTEN			480	508	598	463	467	489	546	556	1	1	1	
208	TORPEN						297	256	341	286	331	1	1	1	
208	HUMLEBÆK	2	2	2	2	2	2	2	2	2	1631	2073	2819	3371	
209	FREDERIKSSUND	2302	2425	2514	2666	2967	3480	3932	4254	4234	4618	5402	6252	6954	
211	FREDERIKSVÆRK	1431	1664	1872	1788	2902	2302	2352	2534	2941	3870	5181	5905	8155	
211	ASSERBO											290		438	
211	LISELEJE									259	291	309	317	238	
211	KREGME						235	327	418	407	489	488	561	845	C
211	VINDERØD											217	373	449	C
211	ØLSTED							207		223	273	348	344	404	C
213	ESRUM									312	360	322	307	291	
213	GILLELEJE	958	1081	1183	1251	1434	1515	1497	1584	1882	1890	1944	2108	2218	
213	GRÆSTED	292	383	550	878	857	841	789	794	814	850	1038	1064	1078	
213	VILLINGEBÆK						309	297	266	234	271	299	298	348	C
215	HELINGE	678	904	976	1189	1255	1353	1419	1458	1512	1646	1772	1790	1940	
215	TISVILDE					591	838	610	614	741	828	756	768	882	
217	ESPERGÆRDE		388	500	713	1	1	1	1	1	1	1	1	1	
217	SNEKKERSTEN		555	589	675	1	1	1	1	1	1	1	1	1	
217	HELINGØR	13902	14534	13783	15475	1	1	1	1	1	1	1	1	1	
217	HELINGØR	2	2	2	16863	17099	17366	18741	20404	21438	22999	25420	28973	32838	
217	HELLEBÆK	888	1208	1055	1014	1018	982	1035	1331	1247	1306	1802	1756	1870	
217	HORNBÆK	715	815	846	988	1113	1122	1024	1115	1394	1405	1574	1790	1954	
217	KVISTGÅRD						271	308	238	462	455	490	560	527	
219	HILLERØD	5603	6350	6737	6978	7327	8	8	8	8	8	8	8	8	D
219	HILLERØD	9	9	9	9	8252	9321	10054	11720	11918	8	8	8	8	D
219	HILLERØD	9	9	9	9	9	9	9	9	12724	14023	1	1	1	
219	LILLE ULLERØD						388	389	367	361	381	1	1	1	
219	HILLERØD	2	2	2	2	2	2	2	2	2	14404	18000	16979	18147	
219	GADEVANGSHUSE							411	411	387	390	510	485	554	
221	HUNDESTED		480	578	722	1080	1228	1184	1374	1562	1703	1987	1	1	
221	LYNÆS			315	378	479	515	492	481	808	818	1014	1	1	
221	HUNDESTED	2	2	2	2	2	2	2	2	2	2	3001	3473	3806	
223	HØRSHOLM	900	1140	1142	1330	1364	1676	1579	1807	1905	1	1	1	1	D
223	RUNGSTED		358	474	557	511	827	738	828	1385	1	1	1	1	
223	VALLERØD-PENNEHAVE					917	1288	1419	1773	1565	1	1	1	1	
223	USSERØD		1051	1244	1354	1683	1901	1957	2077	2092	1	1	1	1	
223	HØRSHOLM	2	2	2	2	2	2	2	2	6500	7498	8750	10352	12401	
225	JÆGERSPRIS		556	697	653	575	560	581	584	638	743	797	858	902	C
225	NEDER DRÅBY							338	286	298	363	355	334	352	
225	KYNDBYVÆRK											477	596	595	
227	NIVÅ						308	441	465	526	524	801	602	577	
229	SKIBBY		387	414	418	466	555	618	660	679	771	853	985	1040	
231	GØRLØSE												417	410	
231	SKÆVINGE				276	308	387	409	485	500	586	688	704	907	
233	SLÅNGERUP	719	799	792	878	1011	1096	1090	1184	1202	1256	1362	1437	1838	
235	STENLØSE				304	314	277	359	446	500	570	510	672	959	
235	VEKSØ				259	340	300	323	427	368	403	389	383	366	
237	ØLSTYKKE			279	296	287	308	413	429	454	480	472	480	570	
251	KIRKE HYLLENGE							388	325	332	344	342	367	368	
253	GREVE												611	638	
253	GREVE STRAND											548	658	1290	
253	MOSEDE STRAND												230	322	
253	HUNDIE											571	828	1030	
253	KARLSLUNDE												842	738	
253	KARLSLUNDE STRAND												402	580	
253	KILDEBRØNDE												297	319	

Tabel II (fortsat). Byernes folketal 1901-60

KOMMUNEKODE	BYNAVN	1901	1906	1911	1916	1921	1925	1930	1935	1940	1945	1950	1955	1960	NOTER
255	JYLLINGE							375	420	434	447	464	520	626	
257	HVALSØ	487	520	567	641	676	804	866	915	884	906	1077	1148	1266	
259	KØGE	3992	4284	4400	4641	5673	8	8	8	8	8	8	8	8	B, E
259	KØGE	9	9	9	9	5971	6747	7125	8399	9414	10037	11017	12140	13024	
259	LILLE SKENSVED						309	301	355	350	369	451	445	457	
259	ØLBY LYNG									432	451	662	822	1020	
259	ØLSEMAGLE											422	486	602	
259	ALGESTRUP												289	388	
259	HERFØLGE				339	491	512	629	811	950	1023	991	1060	1138	
259	LELLINGE											329	371	354	
261	LEJRE									219	270	277	284	352	
261	OSTED												774	826	
263	GADSTRUP									314	299	327	348	412	
263	VIBY			404	580	714	766	752	661	638	675	699	728	771	
265	ROSKILDE	8368	8820	8	8	8	8	8	8	8	8	8	8	8	D
265	ROSKILDE	9	10461	11621	14642	15835	8	8	8	8	8	8	8	8	D, E
265	ROSKILDE	9	9	9	9	18596	19938	21306	23514	22245	24062	26968	29556	33042	
267	BORUP		379	459	542	583	600	601	612	624	659	733	713	894	
269	HÅVDRUP		403	476	542	603	638	709	845	873	873	912	945	1048	
271	HÅRLEV		287	355	430	467	586	569	520	534	537	517	563	738	
271	STRØBY					433	456	434	434	400	413	420	450	436	
271	STRØBY EGEDE				254	321	261	359	448	492	468	593	643	700	
301	FØLLENSLEV					247	261	234	271	305	322	335	380	337	
301	SNERTINGE					220	200	258	211	265	348	348	360	655	
301	SVEBØLLE				231	227	217	300	347	391	458	584	803	880	
301	VISKINGE					215	274	286	325	362	401	440	448	435	
303	DIANALUND							384	553	879	1801	1988	2086	2145	
303	RUDS VEDBY		543	594	672	668	862	879	724	883	885	889	883	918	
305	ASNÆS		504	659	847	604	736	830	770	789	1024	981	978	1120	
305	FÅREVEJLE												414	472	
305	FÅREVEJLE ST.				241	303	335	302	336	373	374	375	445	525	
305	GREVINGE				242	258	280	304	321	294	333	333	356	389	
305	HØRVE				324	441	515	525	520	893	739	844	869	908	
307	FUGLEBJERG		474	511	555	650	737	760	812	780	854	918	931	987	
307	SANDVED		229	288	304	358	381	362	337	331	353	391	454	429	
309	GØRLEV		533	570	1035	1098	1240	998	1105	1201	1285	1402	1421	1379	
311	DALMOSE			288	250	256	343	317	342	359	351	368	413	368	
313	HASLEV	2546	2772	3888	3727	4132	5162	5064	5302	4735	5020	5468	5680	8155	
315	HOLBÆK	4574	5269	8	8	8	8	8	8	8	8	8	8	8	
315	HOLBÆK	9	7414	8496	11271	11198	11969	12889	12703	13005	13701	14732	15587	16217	E
317	UBBY									492	503	555	547	562	
319	HØNG	785	825	969	1054	1197	1214	1155	1162	1262	1458	1775	1857	1950	
321	REGSTRUP											385	385	596	
323	SKT. JØRGENSENBJERG			291	1	1	1	1	1	1	1	1	1	1	
323	KALUNDBORG	4322	4828	4732	1	1	1	1	1	1	1	1	1	1	
323	KALUNDBORG	2	2	5023	5711	7280	7038	7508	7779	7853	8022	8704	9631	10355	
325	KORSØR	6054	7064	8	8	8	8	8	8	8	8	8	8	8	
325	KORSØR	9	7587	8728	9182	9847	9780	9728	9671	9896	10867	11885	12957	14278	
325	FØRLEV											343	355	334	
325	VENMELEV											316	387	323	
327	NYKØBING SJÆLLAND	2000	1997	2100	2621	3803	3988	4058	4224	3927	4409	4453	4728	4866	
327	RØRVIG	488	404	354	318	340	348	388	407	482	518	448	563	564	
329	BENLØSE						482	1	1	1	1	1	1	1	
329	RINGSTED	3320	3698	4045	4897	5047	5881	1	1	1	1	1	1	1	
329	RINGSTED	2	2	2	2	2	8123	6608	7376	7944	8749	9638	10241	10881	
329	ØRSLEV											348	358	417	
331	SKÆLSKØR	2501	2509	2581	2875	2720	3088	3013	3274	3179	3168	3318	3315	3241	
333	SLAGELSE	8958	9788	8	8	8	8	8	8	8	8	8	8	8	
333	SLAGELSE	9	10495	11257	13218	13849	15028	15910	1	1	1	1	1	1	D
333	ANTVORSKOV						471	422	1	1	1	1	1	1	

Tabel II (fortsat). Byernes folketal 1901-60

KOMMUNEKODE	BYNAVN	1901	1908	1911	1916	1921	1925	1930	1935	1940	1945	1950	1955	1960	NOTER
333	SLAGELSE	2	2	2	2	2	2	18332	17218	18688	8	8	8	8	D
333	SLAGELSE	9	9	9	9	9	9	9	9	19112	20486	21851	22911	23298	C
335	SORØ	2854	3376	3997	4601	4881	5248	5883	8205	8226	6899	7005	7194	7085	
335	PEDERSBORG			449	555	825	853	689	681	857	835	674	861	873	
337	STENLILLE			498	540	527	585	620	697	783	873	863	861	942	
337	NYRUP					221	321	271	264	271	285	326	378	345	
339	SVINNINGE	520	529	545	745	815	691	782	810	913	980	1117	1155	1437	
341	JYDERUP KIRKEBY	289	333	420	637	554	722	720	733	449	508	1	1	1	
341	JYDERUP ST.		732	827	1022	1043	1254	1272	1299	1376	1580	1	1	1	
341	JYDERUP	2	2	2	2	2	2	2	2	2	2088	2171	2281	2305	
341	KNABSTRUP				301	285	392	329	489	470	494	495	817	630	B
341	MØRKØV		298	497	609	825	848	738	743	797	954	1032	1020	1064	
343	HØJBY				417	392	435	471	428	480	508	564	559	853	
343	ODDEN HAVNEBY											450	504	558	
343	VIG		364	479	596	663	665	843	700	886	716	679	782	828	
345	STORE MERLØSE				346	392	423	400	423	425	487	500	558	558	
345	TØLLØSE		711	738	784	824	948	975	978	1113	1223	1375	1398	1449	
345	UGERLØSE						418	418	384	408	447	427	405	428	
351	FAKSE	1158	1019	1050	1449	1781	1741	2015	2042	1880	1924	1888	1978	2002	
351	FAKSE LADEPLADS	879	708	792	919	1135	1367	1383	1824	1840	1812	1595	1587	1579	
351	KARISE		435	553	652	703	842	713	871	793	949	957	903	923	
353	TAPPERNØJE											289	331	380	
355	HOLEBY			649	701	893	885	781	821	947	900	1102	1199	1345	
357	HOLMEGÅRDS FABRIKSBY					298	281	242	282	321	263	1	1	1	C
357	FENSMARK									390	418	1	1	1	
357	FENSMARK	2	2	2	2	2	2	2	2	2	879	1245	1403	1483	
359	SØLLESTED		459	587	750	741	848	783	795	824	837	771	742	718	
361	KALVEHAVE			253	288	288	284	351	364	378	317	384	454	399	
361	MERN		391	389	420	419	437	457	495	481	554	523	530	518	
363	MARIBO	3838	3750	3874	4198	4442	4871	4905	4804	4758	5101	5141	5197	5257	
363	BANDHOLM	508	549	598	688	732	730	805	798	784	789	733	895	712	B
363	MAGLEMER-HUNSEBY								308	252	283	497	584	538	
363	NØRREBALLE												288	292	
363	STOKKEMARKE				411	812	511	407	491	516	528	515	482	471	
365	STEGE	2245	2230	2250	2188	2231	8	8	8	8	8	8	8	8	D
385	STEGE	9	9	9	9	3172	3422	3838	3543	3806	3888	3735	3725	3816	
387	NAKSKOV	8310	8424	9737	10748	13294	13909	14835	14751	15415	15787	18334	18893	18935	
369	ØSTER TOREBY						310	363	383	383	391	1	1	1	
389	NYKØBING FALSTER	7345	7790	11011	11870	13887	14310	14818	15645	18259	17199	1	1	1	
389	NYKØBING FALSTER	2	2	2	2	2	2	2	2	2	17590	19337	20240	20532	
389	GRÆNGE									234	258	256	497	477	B
389	TØREBY											267	295	342	
371	NYSTED	1411	1457	1479	1538	1642	1724	1718	1801	1511	1637	1503	1420	1350	
371	KETTINGE									299	251	324	370	459	
373	HYLLINGE		220	302	317	321	388	368	369	428	407	375	443	418	
373	KARREBÆK											329	329	328	
373	KARREBÆKSMINDE	288	273	225	262	294	242	244	282	310	355	350	390	408	C
373	NÆSTVED	7182	7833	8	8	8	8	8	8	8	8	8	8	8	
373	NÆSTVED	9	8460	9438	11288	11793	8	8	8	8	8	8	8	8	
373	NÆSTVED	9	9	9	9	12189	13007	13412	15874	17869	8	8	8	8	D, E
373	NÆSTVED	9	9	9	9	9	9	9	9	18318	20441	24057	25802	26858	
375	ESKILSTRUP	371	405	537	590	822	608	641	762	759	811	815	848	853	
375	NØRRE ALSLEV K.				264	254	1	1	1	1	1	1	1	1	B
375	NØRRE ALSLEV ST.			229	275	318	1	1	1	1	1	1	1	1	B
375	NØRRE ALSLEV	2	2	2	2	572	822	588	714	878	960	1007	1028	1062	
375	OREHOVED						304	484	418	280	355	377	424	481	
377	PRÆSTØ	1497	1469	1527	1463	1470	1539	1871	1792	1843	1934	2011	2057	2028	
377	SKIBINGE											276	285	288	
379	HORSLUNDE	339	345	393	411	432	394	497	493	528	505	523	596	592	
379	SANDBY				247	255	284	235	284	332	320	311	324	346	B, C

Tabel II (fortsat). Byernes folketal 1901-60

KOMMUNEKODE	BYNAVN	1901	1906	1911	1916	1921	1925	1930	1935	1940	1945	1950	1955	1960	NOTER
381	DANNEMARE							284	277	327	314	348	328	347	
383	RØDBY	1728	1745	2020	2110	3438	3144	3491	3435	3794	3875	3737	3795	4042	
387	GULDBORG				290	283	418	388	471	488	539	648	821	598	
387	SAKSKØBING	1560	1822	8	8	8	8	8	8	8	8	8	8	8	
387	SAKSKØBING	9	2237	2888	3204	3010	3298	3274	3353	3550	3994	4082	4097	4035	
389	STORE HEDDINGE	1816	1843	2047	2416	2532	2708	2761	2700	2554	2342	2494	2508	2418	
389	HOLTUG											303	317	308	
389	RØDVIG						842	828	849	858	710	788	831	850	
389	KLIPPINGE						303	310	291	299	280	288	295	305	
391	STUBBEKØBING	1815	1727	1918	2147	2228	2232	2145	2067	1992	2112	2230	2156	2097	
391	HORBELEV				388	420	489	502	450	510	502	510	522	488	
393	GLUMSØ	352	387	438	458	539	899	781	701	854	705	713	730	787	
393	HERLUFMAGLE						372	404	413	434	477	478	498	489	
395	GEDSER	443	764	1108	1076	1113	1181	1153	1094	1019	1184	1090	1237	1282	
397	VORDINGBORG	3843	3608	8	8	8	8	8	8	8	8	8	8	8	
397	VORDINGBORG	9	3777	5037	8978	8515	8	8	8	8	8	8	8	8	
397	VORDINGBORG	9	9	9	9	9	7273	7833	8101	9381	1	1	1	1	
397	VINTERSBØLLE									252	1	1	1	1	
397	VORDINGBORG	2	2	2	2	2	2	2	9833	9741	9881	11231	11481	11780	
397	KØNG												309	381	
397	LUNDBY			310	385	388	489	420	480	473	549	526	584	549	
397	ØRSLEV											422	418	508	
401	ALLINGE-SANDVIG	2708	2548	2557	2122	1884	2274	2214	2218	2180	2195	2189	2130	2114	
401	GUDHJEM	840	687	703	742	711	789	789	778	820	820	817	817	779	
401	TEJN			311	285	313	360	389	473	488	819	709	735	889	
401	ØSTER LARSKER				215	254	291	300	382	343	374	344	380	373	
401	ØSTER MARIE					254	291	300	382	343	374	424	424	482	
403	HASLE	1252	1255	1298	1300	1352	1323	1335	1344	1428	1580	1531	1515	1487	
403	KLEMENSKER				226	198	287	382	383	384	409	473	531	578	
405	NEKSØ	2523	2575	2703	2722	2724	2787	2819	2817	2934	3074	3280	3278	3220	
405	SVANEKE	1304	1295	1320	1318	1324	1321	1271	1212	1157	1183	1189	1187	1187	
405	LISTED			301	298	324	316	303	282	287	300	239	212	242	
405	ÅRSDALE		405	429	427	410	437	491	484	483	488	525	529	590	
405	SNOGEBÆK			304	290	321	334	319	378	277	413	442	423	420	
407	RØNNE	9292	9142	9494	9829	10338	10518	10537	10898	11012	11497	12698	13180	13195	
409	ÅKIRKEBY	1178	1195	1350	1443	1498	1743	1728	1809	1823	1887	1885	1800	1820	
409	LOBBÆK									372	369	247	289	294	
409	PEDERSKER											273	283	289	
421	ASSENS	4685	4845	4829	4523	4874	4829	4842	4827	4802	4828	5053	5012	4937	
421	EBBERUP				327	384	372	399	489	527	541	590	558	737	
421	TORØ HUSE			318	339	328	281	301	280	272	280	247	284	287	
423	BOGENSE	2188	2448	2747	2707	2852	2857	2848	3022	2928	3029	3133	3131	2988	
425	ALLESTED											282	273	302	
425	BROBYVÆRK		281	423	401	585	499	551	571	801	578	803	818	899	
425	NØRRE BROBY		387	428	458	813	814	578	714	858	608	718	711	715	
427	OLLERUP							392	938	823	530	679	885	882	
427	STENSTRUP					555	548	518	790	888	709	758	880	988	
427	VESTER SKERNINGE		484	479	473	477	510	511	508	537	551	579	574	543	
429	BRENDERUP	402					219	277	340	349	403	414	440	495	
429	EJBY	553	829	888	1037	1029	1039	998	1127	1187	1232	1349	1398	1309	
429	GELSTED			491	488	537	549	844	823	592	637	848	814	853	
429	HARNDRUP						444	494	515	479	538	517	537	518	
429	HOLME-LUNGHØJ							285	340	341	412	393	417	428	
431	FÅBORG	4218	4348	4318	4577	4890	4721	4518	4547	4552	4899	5058	5158	5135	
431	BØJDEN			349	357	341	287	271	219	289	283	284	204	254	
431	HORNE							459	459	733	822	811	834	754	
431	KORINTH		293	313	384	367	545	498	582	803	821	702	887	850	
431	VESTER ÅBY											453	518	491	
431	ØSTERBY									269	271	291	288	448	
433	FLEMLØSE											280	255	258	

Tabel II (fortsat). Byernes folketal 1901-60

KOMMUNEKODE	BYNAVN	1901	1908	1911	1916	1921	1925	1930	1935	1940	1945	1950	1955	1960	NOTER
433	GLAMSBJERG	858	749	908	1009	1100	1250	1391	1431	1288	1481	1469	1598	1719	
435	GUDME						483	480	556	569	586	586	584	544	
435	HESELAGER	268	272	284	288	271	280	275	270	251	264	246	253	274	
435	HESELAGER ST.	300	305	338	330	380	388	436	492	504	541	536	548	485	
435	LUDEBORG	293	259	231	205	250	228	255	239	257	296	293	318	332	
435	OURE			255	283	325	255	288	313	295	333	299	299	311	
435	VEJSTRUP			299	388	423	378	373	397	397	408	402	452	358	
437	HÅRBY	801	828	857	712	870	725	680	823	837	888	991	1128	1225	
439	KERTEMINDE	2552	2499	2719	2872	3088	3088	3171	3206	3189	3588	3795	3907	4024	
439	MESINGE				298	335	267	268	334	348	377	385	360	342	B
441	LANGESKOV						553	545	591	673	750	1004	1139	1185	
443	MARSTAL	3727	3657	3424	3289	3493	3198	3019	2745	2903	2838	2865	2971	2909	
443	OMMEL							672	687	592	568	519	498	490	
445	STRIB		448	590	845	1098	1361	1333	1495	1235	1359	1570	1	1	
445	MIDDELFART	4469	5162	5716	6079	8870	7284	7675	8589	8551	8864	9486	1	1	
445	MIDDELFART	2	2	2	2	2	2	2	2	2	2	11058	11431	11711	
445	KAVSLUNDE										323	367	383	380	
447	MUNKEBO					377	334	258	392	368	329	398	357	1181	
449	NYBORG	8134	8428	9056	9402	10223	10543	10446	10295	9949	10516	12135	12855	13377	
451	ASPERUP							787	859	648	667	697	683	886	
451	NØRRE ÅBY		495	777	1036	973	919	1008	1057	1080	1120	1682	1894	1844	
481	ODENSE	42381	43459	8	8	8	8	8	8	8	8	8	8	8	
481	ODENSE	9	43788	47224	53838	1	1	1	1	1	1	1	1	1	
481	DALLUM		475	484	505	1	1	1	1	1	1	1	1	1	
481	EJBY		412	400	628	1	1	1	1	1	1	1	1	1	
481	HJALLESE		294	370	597	1	1	1	1	1	1	1	1	1	
461	ODENSE	2	2	2	55566	61808	8	8	8	8	8	8	8	8	
481	ODENSE	9	9	9	9	61969	67099	75257	85702	1	1	1	1	1	E
481	NÆSBY					377	488	899	1388	1	1	1	1	1	
481	ODENSE	2	2	2	2	2	2	2	87090	97415	103107	113484	120570	129833	
461	HOLMSTRUP											261	235	234	
481	HØJBY						334	354	328	328	328	348	336	377	
481	SANKT KLEMENS											233	327	370	
461	SEDEN						459	527	413	428	431	442	432	432	
461	SEDEN STRAND											289	278	278	
481	STIGE		470	619	593	683	749	767	692	881	736	798	818	818	
471	KAPPENDRUP						242	256	206	232	255	247	255	229	
471	OTTERUP		673	772	870	921	1100	1179	1103	1200	1246	1432	1574	1687	
473	ESPE						202	350	326	342	339	348	369	374	
473	RINGE	922	978	1287	1551	1680	1659	1863	1928	1999	2291	2627	2725	2936	
475	RUDKØBING	3462	3447	3766	3823	4138	4133	4129	4191	4111	4308	4541	4522	4405	
475	SPODSBJERG					224	191	196	229	262	277	235	263	219	
477	GISLEV					231	201	343	351	373	446	432	540	629	
477	KVÆRNDRUP		478	483	502	569	564	623	559	552	583	695	768	776	
477	RYSLINGE		396	540	553	593	452	475	497	470	509	536	535	544	
479	SVENDBORG	11543	11766	8	8	8	8	8	8	8	8	8	8	8	
479	SVENDBORG	9	13975	14988	15713	17243	8	8	8	8	8	8	8	8	
479	SVENDBORG	9	9	9	9	18017	18589	18389	19332	20139	21512	23216	24058	24240	E
479	SKÅRUP			515	638	620	660	678	801	741	760	795	881	888	
479	TROENSE	794	706	632	600	614	660	601	605	656	644	658	657	655	
479	VINDEBY							381	434	505	584	684	730	815	
481	BAGENKOP					714	646	633	612	614	701	654	672	705	
481	HUMBLE					222	265	295	247	386	416	454	466	473	
483	SÆRSLEV							395	430	399	390	377	371	423	
483	SØNDERSØ	429	434	478	480	488	519	542	556	546	585	608	590	569	
485	KNARREBORG			253	314	380	383	464	702	764	835	884	866	945	
485	TOMMERUP ST.		260	617	550	750	827	907	988	1008	1157	1287	1372	1402	
487	LOHALS		496	501	640	609	614	548	603	696	612	619	646	640	
487	SNØDE					360	334	372	326	312	342	363	314	386	
487	TRANEKÆR		416	407	367	407	366	336	348	334	337	302	294	280	

Tabel II (fortsat). Byernes folketal 1901-60

KOMMUNEKODE	BYNAVN	1901	1908	1911	1918	1921	1925	1930	1935	1940	1945	1950	1955	1960	NOTER
487	TULLEBØLLE												280	385	
489	ULLERSLEV					229	232	281	287	280	282	351	792	788	
491	BRED							348	399	387	418	868	742	729	B
491	VISSENBJERG												640	879	
493	SØBY											848	850	728	
493	ÆRØSKØBING	1485	1448	1427	1364	1323	1348	1294	1303	1339	1390	1375	1290	1273	
495	LANGÅ												290	210	
495	ØRBÆK	307	333	387	427	408	474	508	558	802	589	881	883	718	
497	ÅRSLEV									200	259	259	388	480	
499	ÅRUP	787	783	883	878	958	1087	973	1027	988	1087	1153	1265	1286	
501	AUGUSTENBORG	883	840	1018	889	782	978	982	1485	1371	1502	1814	1722	1928	C
501	HUNDSLEV					355	318	308	290	310	331	328	302	369	
501	KETTING					270	273	237	220	236	254	248	265	259	
503	BOV					369	457	487	443	408	443	394	389	482	C
503	PADBORG						714	1161	1294	1274	1	1	1	1	
503	FRØSLEV								361	394	1	1	1	1	
503	PADBORG	2	2	2	2	2	2	2	2	1888	1742	1898	2113	2497	C
503	KOLLUND							453	354	388	485	445	505	578	
503	KRUSÅ								319	317	300	587	757	1118	
505	BREDEBRO					321	418	431	404	480	588	608	717	834	
507	BROAGER					1085	1119	1147	1097	1073	1158	1280	1347	1601	
507	EGERNSUND					977	973	1048	1105	1056	1135	1194	1156	1230	
507	SKELDE						335	332	330	327	332	353	330	333	
507	SKODSBØL						330	325	304	323	320	325	294	310	
509	HEJLS												282	257	
509	FORST.TYRSTRUP						280	276	288	338	1	1	1	1	
509	CHRISTIANSFELD	572	808	840	817	593	873	690	740	755	1	1	1	1	C
509	CHRISTIANSFELD	2	2	2	2	2	2	2	2	1093	1128	1081	1077	1582	
509	FJELSTRUP								277	280	247				
511	GRAM					852	731	832	1299	1428	1588	1828	1847	1801	
511	ARNUM					444	403	442	447	480	490	418	480	815	
513	ALNOR-NALMADEBRO						405	378	434	399	646	607	817	884	
513	GRÅSTEN					1317	1693	1781	1774	2085	2283	2343	2308	2414	
513	KVÆRS								254	288	299	331	327	314	
513	RINKENÆS					334	313	313	583	409	434	484	497	541	B
515	HADERSLEV	9201	11124	13048	13098	13149	14328	14487	18108	18410	17583	18278	19075	19930	C
515	HOPTRUP						362	453	579	514	580	537	541	551	
515	ØSBY							258	338	334	332	317	325	392	
517	HØJER	1184	1217	1249	1187	1125	1138	1085	1120	1202	1345	1410	1388	1400	C
519	BOVRUP					252	313	240	285	318	310	312	313	340	C
519	FELSTED					296	383	393	443	423	474	440	444	475	
519	KLIPILEV					459	504	508	490	547	587	596	555	810	
519	VARNÆS					278	348	334	323	327	302	323	291	278	
521	BEDSTED									293	258	288	278	288	B
521	LØGUMKLOSTER	1446	1522	1597	1800	1803	1677	1718	1872	1888	1784	1793	1849	1907	C
523	NORDBORG	1139	1149	1159	1097	1035	1143	1058	1045	984	1110	1324	1727	2583	C
523	GUDERUP						240	239	252	242	365	380	457	857	
523	HAVNBJERG											748	925	2551	
523	SVENSTRUP												409	488	
525	AGERSKOV					392	378	393	469	588	641	848	775	724	
525	BEVTOFT						203	288	281	317	312	353	381	401	
525	TOFTLUND					923	1235	1298	1388	1445	1585	1688	1724	1814	
527	JELS						597	800	808	711	756	788	807	772	
527	RØDDING					1132	1180	1488	1472	1410	1488	1812	1778	1815	B
527	SKODBORG					548	528	565	850	674	898	727	808	803	
529	HELLEVAD					298	388	327	388	450	441	493	470	474	
529	HJORDKÆR						307	313	289	409	439	470	601	881	
529	RØDEKRO					751	1051	1111	1115	1170	1313	1381	1592	1821	
531	BRØNS						338	295	281	354	381	342	327	387	B
531	DØSTRUP					343	379	401	391	422	433	419	388	434	

Tabel II (fortsat). Byernes folketal 1901-60

KOMMUNEKODE	BYNAVN	1901	1906	1911	1916	1921	1925	1930	1935	1940	1945	1950	1955	1960	NOTER
531	SKÆRBÆK					652	1372	1384	1322	1553	1666	1748	1816	1989	U
533	AVNBØL					264	382	374	421	375	332	288	317	317	
533	NYBØL												405	421	
533	VESTER SOTTRUP					508	542	555	557	503	472	485	501	547	
535	HØRUPHAV					325	314	286	310	345	357	408	405	438	
535	SKOVBY						288	279	257	270	262	281	285	299	
535	TANDSLET					374	464	443	449	341	364	400	484	517	C
537	SØNDERBORG	5522	7782	10042	9288	8533	10454	10765	12115	12802	14125	16204	18418	20653	
537	SPANG												508	680	
537	VOLLERUP									275	324	355	345	379	
539	BOLDERSLEV					523	747	824	831	851	523	493	583	691	
539	BYLDERUP-BOV						234	293	308	328	348	380	398	442	
539	RAVSTED					406	382	408	399	398	416	393	404	437	
539	TINGLEV					974	1298	1111	1149	1173	1384	1350	1372	1408	
541	TØNDER	3989	4388	4807	5048	5289	6021	5895	8415	8234	6778	7031	7254	7192	C
541	MØGELTØNDER					881	875	654	701	678	730	712	696	680	B
543	HAMMELEV							397	381	369	405	387	394	344	
543	OVER JERSTAL					354	547	437	534	561	695	731	743	897	
543	SOMMERSTED						483	537	497	508	588	515	524	838	
543	VOJENS					792	984	1038	1173	1238	1534	1950	2702	3563	
545	ÅBENRÅ	8619	7194	7789	7865	7961	8752	8817	10184	10816	12189	13017	13793	14219	C
545	LØJT KIRKEBY					412	573	614	720	813	647	613	818	725	
551	BILLUND							249	257	259	359	418	523	841	
551	VORBASSE			238	272	384	351	429	558	615	718	899	880	797	
553	LUNDE												270	309	
553	NØRRE NEBEL	386	497	502	557	477	548	549	599	574	631	719	738	753	
553	OVTRUP				214	233	231	303	348	380	409	456	453	513	
555	OKSBØL		383	384	357	408	480	584	580	833	810	820	913	1043	
557	BRAMMING	972	1073	1394	1822	1907	2011	2345	2388	2468	2588	2580	2714	2900	
557	GØRDING		448	830	718	732	706	734	723	729	798	867	837	1107	
557	VEJRUP									248	285	283	273	318	
559	BRØRUP		607	850	1088	1149	1341	1423	1461	1509	1722	1845	2105	2106	
559	LINDKNUD											354	361	416	
581	HJERTING LADEPLADS	390	394	388	455	428	579	875	717	642	672	759	759	998	
581	ESBJERG	13355	15665	8	8	8	8	8	8	8	8	8	8	8	
561	ESBJERG	9	16182	19384	20266	1	1	1	1	1	1	1	1	1	
581	JERNE		428	518	649	1	1	1	1	1	1	1	1	1	
581	ESBJERG	2	2	2	20915	23721	1	1	1	1	1	1	1	1	
581	GAMMELBY				291	394	1	1	1	1	1	1	1	1	
581	ESBJERG	2	2	2	2	24115	27849	32608	35981	38481	8	8	8	8	D
581	ESBJERG	9	9	9	9	9	9	9	9	39385	43803	49506	52877	58225	
581	TJÆREBORG					304	352	511	402	487	438	482	516	716	
583	NORDBY	1767	1819	1873	1734	1918	1791	1841	1561	1711	1816	1838	1903	1975	
583	SØNDERHO	708	868	595	574	506	445	420	386	372	422	441	387	355	B
585	FILSKOV						299	212	311	297	351	379	407	415	
565	SØNDER OMME					206	498	551	723	789	1120	1151	1256	1308	
585	GRINDSTED		307	480	1060	1724	1794	2051	2418	2542	3045	3859	4423	5289	
585	HEJNSVIG					335	311	375	398	451	484	495	556	588	
585	STENDERUP									318	397	424	431	455	
587	AGERBÆK					283	287	359	428	480	580	621	596	893	
567	NORDENSKOV						215	386	369	416	455	489	453	489	
567	TOFTERUP											257	258	283	
589	GLEJBJERG								313	339	307	441	482	494	
569	HOLSTED	522	828	808	857	1014	1039	988	1003	1041	1108	1175	1142	1081	
589	HOLSTED ST.	349	446	552	524	838	699	699	716	741	1047	925	904	888	
571	RIBE	4243	4171	8	8	8	8	8	8	8	8	8	8	8	
571	RIBE	9	4599	5022	5089	5510	5461	5895	6207	8444	6770	7219	7606	7809	E
571	GREDSTEDBRO						221	283	283	305	322	373	394	440	
573	VARDE	4611	4696	4818	4799	5261	5817	8514	8869	7044	8118	8290	9135	9711	
573	HORNE												273	324	

Tabel II (fortsat). Byernes folketal 1901-60

KOMMUNEKODE	BYNAVN	1901	1906	1911	1918	1921	1925	1930	1935	1940	1945	1950	1955	1960	NOTER
573	JANDERUP									224	274	288	254	273	
573	SIG					233	241	280	253	284	289	305	327	353	
575	ASKOV		782	793	782	798	838	778	776	482	454	525	539	575	
575	BÆKKE					318	434	384	539	505	705	787	785	724	
575	GESTEN					349	429	440	419	400	450	439	447	512	
575	STORE ANDST					292	283	305	301	282	291	305	389	381	
575	VEJEN	1108	1635	2138	2851	2838	2988	3111	3283	3335	3884	4001	4255	4582	
577	ANSAGER		288	395	483	588	537	708	780	812	837	898	924	1003	
577	SKOVLUND						318	331	339	333	357	398	408	412	
577	TIVSTRUP		247	545	623	818	844	648	822	610	698	867	844	613	
577	ØLGOD	805	800	1151	1157	1311	1291	1881	1807	1821	1882	2081	2020	1990	
801	BRÆDSTRUP	522	525	701	877	1084	1217	1307	1288	1226	1445	1583	1825	1819	
803	BREJNING		295	349	353	489	410	348	588	544	527	551	872	820	
803	BØRKOP	555	573	646	655	870	712	745	689	843	747	861	910	1051	
805	BREDSTEN						379	379	366	368	385	384	351	361	
805	EGTVED	491	576	541	587	829	644	785	818	843	895	984	1040	1012	
805	JERLEV									258	300	384	338	330	
805	RANDBØLDAL						289	339	388	388	413	461	435	388	
805	VANDEL					235	269	280	289	266	252	323	359	515	
807	FREDERICIA	12714	13451	14228	15206	17240	18454	19389	21483	21871	22983	25881	27910	29870	
807	SKÆRBÆK						405	445	445	348	315	478	483	744	
807	TAULOV		234	244	275	287	281	288	321	328	341	424	437	554	
809	GEDVED		318	432	474	448	531	486	486	490	527	560	591	623	
809	HOVEDGÅRD		387	484	485	602	828	889	630	849	845	810	824	887	
809	SØVIND						231	348	325	353	367	380	308	308	
809	TVINGSTRUP			263	249	399	307	304	279	293	325	324	338	389	
809	ØSTBIRK	273	351	409	384	439	459	471	488	509	583	559	578	844	
811	FARRE						228	241	280	278	280	244	272	303	
811	GADBJERG						213	224	244	283	278	289	254	314	
811	GIVE	530	612	854	1058	1184	1228	1320	1413	1498	1585	1857	1758	1800	
811	THYREGOD			318	508	587	591	584	578	858	782	790	791	880	
811	VONGE					287	303	317	338	336	319	333	337	331	
813	HEOENSTED			382	575	645	772	831	949	1072	1204	1407	1541	1717	
813	LØSNING		298	443	498	830	550	837	755	787	802	974	997	1110	
815	HATTING				223	353	398	395	418	445	478	512	470	595	
815	TORSVANG										288	272	1	1	
815	HORSENS	22243	22327	23843	25149	27588	28581	29357	30985	31738	33547	37315	38725	40181	
815	HORSENS	2	2	2	2	2	2	2	2	2	2	37587	349	439	
815	LUND				223	283	282	278	278	335	321	388	319	369	
815	STENSBALLE														
817	JELLING	827	855	900	898	839	906	1009	1005	950	1088	1003	1037	1228	
819	BRÅSKOV					241	254	282	255	275	283	297	311	291	
819	HORNSYLD											275	288	677	
819	JUELSMINDE		357	383	588	847	797	893	874	842	711	808	848	950	
819	STOUBY		242	288	310	295	275	320	324	324	370	382	322	392	
819	STRANDHUSE									284	325	282	385	339	
821	MUNKENDAM			487	1	1	1	1	1	1	1	1	1	1	
821	KOLDING	13333	14401	15807	1	1	1	1	1	1	1	1	1	1	
821	SØNDER VANG			582	1	1	1	1	1	1	1	1	1	1	
821	KOLDING	2	2	16638	18183	20571	21470	21959	23520	25335	27680	31017	1	1	
821	NYBY STRANDHUSE						309	389	438	455	500	544	1	1	
821	SEEST						272	278	278	359	387	388	1	1	
821	KOLDING	2	2	2	2	2	2	2	2	2	2	31949	33189	35101	
821	BRAMDRUPDAM				207	280	253	275	280	285	267	373	434	555	
821	SØNDER STENDERUP		228	248	278	558	508	488	452	494	503	370	477	481	
821	VONSILD							512	812	481	482	492	508	570	
823	JORDRUP												311	338	
823	LUNDERSKOV	425	851	842	928	850	977	904	903	902	1069	1088	1238	1181	
825	EJSTRUPHOLM				340	542	872	810	653	703	784	847	898	913	
825	HAMPEN									280	291	316	298	288	

NOTER

C

CC

C

Tabel II (fortsat). Byernes folketal 1901-60

KOMMUNEKODE	BYNAVN	1901	1906	1911	1916	1921	1925	1930	1935	1940	1945	1950	1955	1960	NOTER
625	KLOVBORG							378	441	428	445	468	480	436	
625	NØRRE SNEDE		266	307	351	385	490	523	499	576	728	786	894	997	
827	ULDUM	485	503	492	488	515	701	786	756	636	658	629	630	739	
827	ØLHOLM							325	393	428	398	371	358	401	
627	RASK MØLLE						245	373	251	269	278	312	329	345	
827	TØRRING		249	255	243	269	297	335	342	353	356	354	388	411	B, C
627	TØRRING ST.	314	405	598	733	841	840	839	836	821	849	874	901	955	
627	ÅLE											444	410	382	
829	VAMDRUP	1543	1694	2103	2181	2327	2217	2017	1927	1969	2069	2055	2173	2313	
631	VEJLE	14592	16212	8	8	8	8	8	8	8	8	8	8	8	
631	VEJLE	9	17288	18881	20144	1	1	1	1	1	1	1	1	1	
831	GREJSDALEN			807	819	1	1	1	1	1	1	1	1	1	
831	VEJLE	2	2	2	21063	23967	24781	27040	29264	30581	1	1	1	1	
631	BREDBALLE		357	371	390	489	453	437	587	656	1	1	1	1	
631	VEJLE	2	2	2	2	2	2	2	2	31237	33876	36527	37831	39498	
851	AVLUM		228	385	411	585	727	809	812	839	927	1033	1102	1253	
851	HADERUP												324	407	
651	OVER FELDBORG												350	401	
853	BLÅHØJ						243	274	325	280	280	319	319	328	
653	BRANDE		491	858	1202	1989	2301	2213	2316	2191	3449	3585	3885	4151	
855	TARM	763	884	1018	1140	1283	1268	1310	1354	1404	1502	1885	2100	2270	
857	HERNING	4330	5516	8592	7389	8855	9647	10866	12568	14164	18285	19439	22014	24790	A
857	FASTERHOLT												342	447	
857	HAMMERUM		547	578	886	712	718	772	809	868	1001	1275	1428	1544	
857	KØLKÆR												429	542	
857	LIND												318	365	
657	SUNDS					209	308	270	373	404	451	575	703	1029	
859	HVIDE SANDE									409	783	1072	1273	1514	
681	HOLSTEBRO	4978	5968	6861	7343	8423	9210	10233	10905	11932	13491	15020	17092	18858	
681	SKAVE												297	352	
861	TVIS									233	251	282	298	328	
863	ENGESVANG					225	233	353	404	376	346	418	449	502	
863	BORDING				232	305	405	488	488	507	651	821	911	948	
863	IKAST		230	392	719	874	1193	1607	2250	2787	3059	4207	4727	5797	
885	LEMVIG	3207	3289	3835	3985	4481	4417	4574	4626	4785	5245	5558	5558	8125	
685	BÆKMARKSBRO							250	308	327	338	371	391	552	
685	RAMME					289	309	277	368	377	394	417	435	441	
687	RINGKØBING	2712	2938	3528	3829	4057	4084	4288	4308	4383	4778	5029	5098	5308	
687	HEE				204	252	285	325	309	320	335	389	373	380	
887	LEM		334	349	380	381	366	391	458	451	515	650	730	837	
687	TIM			291	307	284	364	375	386	418	383	413	435	458	
689	SKJERN	1122	1300	1788	2105	2325	2514	2985	3030	3173	3461	3857	4083	4409	A
669	BORRIS		219	338	346	344	353	342	321	350	378	409	595	643	
671	STRUER	3230	3495	3711	4166	4715	5059	5463	5728	6580	8918	7636	8552	8949	
671	HJERM		448	512	494	488	524	528	517	529	491	523	528	532	
871	HUMLUM			266	351	411	478	392	424	393	404	495	548	482	
673	HARBOØR		300	489	372	447	425	388	426	453	1509	565	588	1023	
673	THYBORØN					277	331	607	927	1208	1400	1708	1880	2134	
875	HVIDBJERG		472	598	659	712	787	757	801	785	902	908	917	978	
675	UGLEV		236	208	208	193	223	285	287	232	229	254	213	225	
677	SØRVAD												290	311	
877	VILDBJERG		393	458	563	711	836	895	881	905	971	1028	1077	1108	
677	ØRNHØJ									291	352	356	390	463	
679	ULFBORG	690	797	821	985	977	1057	1005	1125	1091	1195	1168	1159	1174	
879	VEMB		400	518	569	598	883	724	758	774	842	951	964	1017	
681	GRØNBJERG														
881	SPJALD			230	281	291	384	392	410	427	474	506	528	549	C
681	TROLDHEDE				260	397	369	375	536	502	653	671	616	681	
881	VIDEBÆK		434	476	541	590	667	702	940	872	1004	1282	1597	1694	
681	VORGOD												307	309	

Tabel II (fortsat). Byernes folketal 1901-60

KOMMUNEKODE	BYNAVN	1901	1906	1911	1916	1921	1925	1930	1935	1940	1945	1950	1955	1960	NOTER
883	SEVEL			218	229	184	192	258	288	311	325	318	339	331	
883	VINDERUP	505	754	981	1053	1285	1391	1433	1442	1497	1827	1758	1840	1910	
885	STAKROGE										271	380	380	365	
885	KIBÆK		219	301	352	417	479	533	564	607	707	703	720	895	
885	SØNDER FELDING						277	388	313	425	819	614	648	809	
701	EBELTOFT	1487	1714	1890	1704	1959	1877	1897	2037	2026	2104	2187	2285	2227	
701	BALLE			275	319	308	323	349	321	400	434	443	394	378	
701	TIRSTRUP											367	391	447	
703	GALTEN			320	397	473	507	537	519	525	550	618	619	762	
705	FÅRVANG				207	249	254	288	320	292	321	331	341	422	
705	GJERN				388	412	454	504	492	556	551	595	584	563	
705	SORRING									378	408	398	395	416	
707	GRENÅ	3257	3462	8	8	8	8	8	8	8	8	8	8	8	
707	GRENÅ	9	4088	4468	4912	5582	5878	6055	6708	8708	7251	8188	8843	9088	
707	TRUSTRUP		279	240	402	485	584	808	843	615	608	611	889	709	B
709	HADSTEN	838	1040	1309	1453	1584	1589	1688	2257	2010	2071	2173	2324	2525	B
711	HAMMEL	1235	1272	1347	1513	1554	1649	1792	2179	2073	2029	2193	2282	2462	
713	HINNERUP		451	518	812	887	809	778	819	822	900	895	915	937	
715	HØRNING				225	231	273	347	617	887	734	721	708	855	
717	LAURBJERG			425	493	849	587	580	892	816	688	766	778	815	
717	LANGÅ		1130	1284	1341	1473	1531	1721	1898	1708	1830	2008	2116	2119	
719	MARIAGER	814	943	988	1025	1034	1132	1134	1097	1283	1383	1398	1403	1483	
719	ASSENS	1042	988	1058	1067	1139	1282	1286	1299	1223	1284	1324	1319	1238	B
719	HAVNDAL		479	470	472	589	583	804	563	802	589	822	622	589	
719	NORUP			289	384	347	305	288	225	279	305	290	288	284	C
719	SØNDER HADSUND HUSE											288	274	281	
721	KOLIND	278	373	435	447	480	518	538	804	855	816	813	788	814	
721	NIMTOFTE		266	335	403	485	487	458	482	451	476	449	499	517	
721	PINDSTRUP		211	292	317	405	391	321	364	404	481	805	714	747	B
721	RYOMGÅRD		212	289	285	424	485	531	559	593	872	798	877	861	
725	BØNNERUP STRAND							322	371	351	385	451	426	483	
725	GJERRILD					524	482	495	451	488	481	489	303	492	
727	GYLLING		503	488	488	524	482	495	451	488	481	489	493	520	
727	HOV		389	436	428	474	492	480	445	481	527	581	587	548	
727	HUNDSLUND			287	315	292	294	349	337	380	398	392	389	414	
727	ODDER	2822	3234	3424	3685	3923	4217	4628	4528	4587	4981	5318	5518	5562	
727	ØRTING											305	353	359	
729	FÅRUP				228	294	490	458	420	398	474	484	478	506	
731	RANDERS	21377	22585	8	8	8	8	8	8	8	8	8	8	8	
731	RANDERS	9	23078	26246	27889	1	1	1	1	1	1	1	1	1	
731	KRISTRUP	852	885	903	926	1	1	1	1	1	1	1	1	1	
731	RANDERS	2	2	2	28595	30074	1	1	1	1	1	1	1	1	D
731	VORUP			449	577	507	1	1	1	1	1	1	1	1	
731	RANDERS	2	2	2	2	31580	33148	34994	36980	39945	8	8	8	8	B
731	RANDERS	9	9	9	9	9	9	9	9	41837	45622	50394	53314	54780	B
733	HORNSLET	539	843	729	764	904	1016	1076	1183	1283	1401	1396	1544	1637	
733	MØRKE	304	394	458	425	435	399	494	550	557	619	809	624	672	
735	ALLINGÅBRO		444	583	722	784	778	897	893	1004	1005	1171	1302	1312	B
735	ØRSTED		851	794	873	916	971	971	899	884	904	912	1006	1031	
737	RY	598	699	897	825	1035	1150	1293	1338	1308	1389	1567	1726	2004	
737	GL. RYE		377	405	481	388	319	323	380	483	488	447	484	457	
739	RØNDE	587	615	681	734	843	993	883	959	981	1119	1270	1300	1384	
739	THORSAGER		390	392	563	717	627	594	488	429	458	458	480	477	
741	BALLEN								274	331	338	318	335	359	
741	NORDBY			353	455	442	408	388	358	361	361	345	313	405	B
741	ONSBJERG				355	339	328	313	353	282	278	293	319	299	B, C
741	TRANEBJERG	588	553	820	598	668	805	794	798	859	771	884	810	729	
743	SILKEBORG	7228	7803	8	8	8	8	8	8	8	8	8	8	8	
743	SILKEBORG	9	8229	9429	10022	12037	13506	15309	17282	18598	20955	23372	24481	24848	
743	RESENBRO						254	225	238	251	340	315	409	438	C

Tabel II (fortsat). Byernes folketal 1901-60

KOMMUNEKODE	BYNAVN	1901	1906	1911	1916	1921	1925	1930	1935	1940	1945	1950	1955	1960	NOTER
745	SKANDERBORG	2721	3146	8	8	8	8	8	8	8	8	8	8	8	
745	SKANDERBORG	9	3352	3691	4359	4512	4712	4680	4960	5093	5064	5857	6110	6371	
745	STILLING						530	557	638	624	713	872	918	945	
747	AUNING			371	481	687	897	1049	1031	1083	1228	1234	1297	1314	
747	UGGELHUSE				265	268	274	283	258	230	304	257	270	324	B
749	BRYRUP		255	254	366	398	447	415	408	418	445	501	475	440	
749	THEM							255	328	353	384	424	401	421	
751	ÅRHUS	51814	55193	8	8	8	8	8	8	8	8	8	8	8	
751	ÅRHUS	9	57055	64607	70586	80445	8	8	8	8	8	8	8	8	D
751	ÅRHUS	9	9	9	9	86187	92243	1	1	1	1	1	1	1	E
751	GL. VEJLBY						867	1	1	1	1	1	1	1	
751	ÅBY		285	436	448	552	496	1	1	1	1	1	1	1	
751	ÅRHUS	2	2	2	2	2	93606	100316	1	1	1	1	1	1	E
751	HOLME			352	369	361	408	462	1	1	1	1	1	1	
751	SKÅDE			560	579	618	528	645	1	1	1	1	1	1	
751	ÅRHUS	2	2	2	2	2	2	101423	113865	126098	8	8	8	8	E
751	ÅRHUS	9	9	9	9	9	9	9	9	126459	136760	150879	1	1	
751	BRABRAND	752	886	1217	1352	1662	1818	1784	2100	2136	2499	2667	1	1	
751	ÅRHUS	2	2	2	2	2	2	2	2	2	2	153546	165692	177234	
751	BEDER		324	362	316	239	311	324	303	292	282	276	306	384	
751	HASSELAGER										273	291	341	450	
751	LYSTRUP						281	267	353	323	327	392	393	449	
751	MALLING		640	672	860	703	888	745	745	725	718	860	896	955	
751	MÅRSLET				257	287	307	350	298	283	329	278	301	356	
751	TRANBJERG					241	272	296	335	378	360	347	376	354	
751	LØGTEN				217	222	258	282	294	289	287	389	408	500	
751	SKØDSTRUP					242	246	254	276	298	287	345	390	417	
761	BJERRINGBRO		507	895	954	1242	1465	1861	2089	2089	2337	2757	3153	3582	
761	RØDKÆRSBRO		288	459	517	603	675	673	720	781	787	820	843	843	
763	SPARKÆR		318	339	318	354	382	309	294	292	371	358	319	350	
763	STOHOLM		299	418	492	564	715	781	808	883	888	988	1016	1065	
765	FRØSTRUP					251	243	257	249	305	373	374	385	409	
765	KLITMØLLER	288	279	302	324	361	361	436	472	476	515	469	471	469	B
767	THORSØ			229	240	416	448	411	436	426	477	586	607	652	
767	ULSTRUP		295	298	347	454	501	550	606	598	650	705	804	990	
769	FREDERIKS					212	242	255	286	309	412	538	605	689	
769	KARUP				223	473	442	412	474	541	702	720	802	1137	
769	SKELHØJE						231	225	212	270	324	381	350	382	
769	KØLVRA												813	1074	
771	ANS		315	319	334	405	446	471	469	476	545	564	586	592	
771	KJELLERUP	988	1122	1193	1292	1415	1381	1668	1907	2086	2207	2257	2424	2637	
771	TORNING												326	381	
773	NYKØBING MORS	4492	6060	6918	7743	8352	8440	7982	8177	8119	8825	9187	9293	9326	
773	KARBY						334	260	293	292	288	343	270	303	
773	VILS					201	205	228	263	298	332	313	323	419	C
773	ØSTER JØLBY												359	358	
775	KLEJTRUP							266	301	325	352	359	367	404	
775	MØLDRUP					317	333	462	443	482	493	574	577	700	
775	SKALS		506	549	599	675	682	687	666	690	719	760	768	848	
775	ULBJERG												277	351	
777	DURUP		200	271	317	432	452	503	546	550	598	661	699	847	
777	GLYNGØRE			325	691	602	621	591	615	677	748	750	757	930	
777	ROSLEV		399	543	664	658	770	754	721	790	819	899	921	1041	
779	SKIVE	4591	5846	8	8	8	8	8	8	8	8	8	8	8	
779	SKIVE	9	6459	6782	7051	7909	8712	9644	10799	11558	12555	14497	15378	15558	
779	HØJSLEV ST.		302	427	468	555	508	565	609	564	616	710	703	889	
781	BALLING					277	391	449	476	503	525	525	524	570	
781	LEM							337	289	262	297	298	317	321	
781	ODDENSE												258	274	
781	RØDDING							437	448	462	488	507	526	628	

Tabel II (fortsat). Byernes folketal 1901-60

KOMMUNEKODE	BYNAVN	1901	1906	1911	1916	1921	1925	1930	1935	1940	1945	1950	1955	1960	NOTER
783	BREUM												287	315	
783	JEBJERG		530	465	459	490	609	670	811	585	749	723	736	770	
783	SELDE					241	281	282	297	295	308	393	411	376	
785	BEDSTED		234	288	410	529	573	698	697	887	699	757	807	851	
785	HURUP		751	1015	1051	1150	1231	1318	1349	1469	1730	1897	2118	2160	
785	HØRDUM		301	312	364	358	440	472	357	398	439	437	443	444	
785	KOLDBY						211	268	276	286	292	358	363	382	C
785	KRIK	337	285	242	267	280	278	262	246	230	258	244	258	226	
785	VESTERVIG	267	338	370	393	466	488	485	574	518	586	643	639	573	
785	ØSTER AGGER		275	355	384	414	401	408	418	480	491	433	471	485	
787	THISTED	6072	6520	6804	6833	7288	7807	8048	8288	8080	9425	9155	8935	8788	
787	HUNDBORG		261	274	251	387	403	381	440	425	523	470	510	473	
787	NORS						213	253	258	273	330	327	417	346	
787	NØRRE VORUPØR		564	812	811	763	701	698	640	438	523	823	814	810	
787	SJØRRING						231	242	291	339	369	430	516	496	C
787	SNEDSTED		318	357	410	572	825	839	639	734	914	950	980	1030	
787	VESLØS									224	238	312	291	334	
787	ØSTERILD									212	198	325	329	382	
789	HAMMERSHØJ				345	320	336	409	372	419	489	508	504	544	
789	ØRUM											428	420	453	
791	VIBORG	8623	9521	10885	12863	14244	15854	17146	17954	19088	20740	22300	23824	24352	
791	HALD EGE												528	527	
791	LØGSTRUP					202	241	272	296	312	326	362	299	421	
793	GEDSTED	459	484	485	489	545	613	671	631	714	730	814	904	985	
793	HVAM				206	203	203	241	265	289	311	349	354	354	
793	ÅLESTRUP	562	736	1118	1053	1154	1188	1311	1287	1324	1483	1589	1839	1783	
801	ARDEN		627	717	715	704	720	975	1171	1088	1341	1369	1358	1365	
801	ASTRUP												455	496	
803	BROVST	255	322	505	653	678	955	1034	1212	1278	1411	1567	1622	1840	
803	HALVRIMMEN		234	298	307	319	348	342	379	372	405	493	551	523	
803	SKOVSGÅRD			204	282	382	419	413	453	443	481	507	498	539	
803	TRANUM												280	293	
805	BRØNDERSLEV	3178	3698	4231	4846	5180	5622	5688	6272	6611	7275	8038	8646	9454	A
805	HALLUND					221	253	223	232	249	247	270	284	318	C
805	JERSLEV						463	507	540	580	802	609	608	718	B
805	ØSTER BRØNDERSLEV											522	491	544	
807	AGERSTED			238	310	385	440	464	469	522	557	542	535	521	
807	ASÅ		548	810	722	804	872	917	978	999	1137	1221	1283	1285	
807	DRONNINGLUND		429	631	760	858	1099	1208	1215	1189	1339	1458	1533	1847	
807	FLAUENSKJOLD					248	256	359	393	393	414	449	587	558	B
807	HJALLERUP		329	394	490	748	773	861	995	927	1058	1126	1163	1179	
807	KLOKKERHOLM					300	336	312	365	377	422	486	493	585	
809	FARSØ		536	756	788	858	962	1042	1416	1172	1338	1480	1543	1581	
809	HVALPSUND				201	299	475	542	598	817	731	782	785	821	
809	ULLITS							224	222	219	255	255	252	270	C
811	BONDERUP											244	251	277	
811	FJERRITSLEV	641	788	985	1103	1082	1445	1502	1867	1700	1811	1898	1935	1925	
811	KLIM			387	379	383	390	408	337	353	378	410	520	507	B
811	TORUP												288	375	
813	FREDERIKSHAVN	8978	7745	8559	9226	10212	8	8	8	8	8	8	8	8	D
813	FREDERIKSHAVN	9	9	9	9	12050	12953	12983	14121	15275	16827	18394	20018	22522	
813	JERUP											388	388	475	
813	KVISSSEL		350	387	407	408	450	517	499	511	504	459	472	473	
813	STRANDBY		332	392	364	482	605	658	705	792	942	979	1035	1303	
815	ALS		379	400	439	446	454	457	420	483	529	810	844	885	
815	HADSUND	920	1061	1533	1822	1971	2280	2415	2738	2846	3058	3304	3484	3424	
815	SKELUND			387	557	500	625	504	503	575	604	589	567	508	
815	VEDDUM									479	521	459	440	402	
815	ØSTER HURUP							311	380	398	481	480	523	597	
817	GANDRUP						247	405	330	543	738	742	677	677	

Tabel II (fortsat). Byernes folketal 1901-60

KOMMUNEKODE	BYNAVN	1901	1906	1911	1916	1921	1925	1930	1935	1940	1945	1950	1955	1960	NOTER
817	HALS	836	858	941	1060	1207	1274	1247	1315	1417	1496	1546	1595	1563	
817	HOU					394	447	395	399	383	406	418	406	398	
817	ULSTED								214	635	694	778	807	722	
817	VESTER HASSING		273	315	312	376	402	409	645	613	591	623	641	645	
819	EMMERSBÆK												289	659	
819	HIRTSHALS		437	498	516	1039	1219	1287	1438	1546	2133	2532	3144	4177	
819	NØRRE BINDSLEV						556	495	590	631	666	745	747	902	
821	HJØRRING	7901	8794	9473	9993	10945	11573	11634	12295	13169	14129	15255	16218	17031	B
821	LØNSTRUP	230	245	260	268	253	259	324	313	322	348	372	378	363	
821	POULSTRUP									284	298	321	357	347	
821	TÅRS			319	365	441	509	655	842	834	827	920	949	1068	
823	HOBRO	3934	4546	4808	5231	5651	6100	6425	6745	6992	7699	8315	6380	6311	
823	ONSILD					238	207	276	300	299	325	362	367	375	
825	BYRUM									268	324	442	395	425	
825	VESTERØ HAVN					323	531	481	468	490	504	546	513	517	
827	LØGSTØR	2183	2279	2404	2372	2571	2706	2734	2953	3055	3193	3187	3259	3435	
827	RANUM		550	600	599	676	667	764	783	824	846	918	920	1153	
827	AGGERSUND		319	310	296	276	282	353	320	408	404	383	475	452	
829	LØKKEN	933	860	876	1086	1291	1397	1441	1574	1542	1765	1676	1588	1506	
829	VITTRUP												286	209	
829	VRÅ	622	731	1039	1267	1490	1510	1553	1680	1690	1736	1936	1959	1994	
831	NIBE	1723	1763	1807	2023	1869	1951	1989	2019	2018	2149	2461	2481	2494	
833	HAVERSLEV			273	330	341	403	408	414	459	463	491	474	494	
833	NØRAGER		225	336	369	471	504	508	504	508	566	596	611	635	
835	INGSTRUP						278	339	389	395	436	427	437	440	
835	KÅS					437	450	393	440	626	812	811	1011	1005	
835	NØRRE SALTUM		334	304	299	404	384	409	511	499	588	588	602	641	
835	PANDRUP		358	453	541	592	692	716	786	804	924	1076	1112	1159	
835	VESTER HJERMITSLEV				222	324	343	323	384	344	348	387	399	402	
837	GUDUMHOLM		215	225	254	251	235	261	260	276	350	385	389	474	B
837	KONGERSLEV		345	452	497	533	528	641	638	759	801	1012	927	968	
837	MOU											841	617	677	
837	STORVORDE							435	434	488	549	518	518	519	
839	ASTRUP												253	284	
839	SINDAL		630	1018	1066	1106	1194	1336	1254	1319	1366	1380	1435	1410	
841	SKAGEN	2438	2936	3137	3212	3854	3943	4048	4590	5358	6446	8020	9225	10390	
841	ÅLBÆK		290	300	308	345	376	428	531	570	672	743	776	877	
843	BÆLUM		400	397	455	411	407	511	514	523	599	694	639	638	
843	SKØRPING	473	559	675	925	1085	1109	1151	1223	1150	1193	1259	1289	1461	
843	TERNDRUP	404	397	409	422	397	368	422	401	441	426	498	472	654	
845	STØVRING		446	495	556	646	747	853	927	967	1080	1117	1134	1373	
845	SULDRUP											605	635	635	
847	SÆBY	2122	1943	2092	2138	2276	2411	2625	2835	2876	3261	3623	3715	4224	
847	DYBVAD		348	458	505	658	731	878	900	940	903	802	849	817	
847	HØRBY				315	325	324	372	383	374	409	456	462	496	
847	LYNGSÅ												449	521	
847	PRÆSTBRO						204	257	222	361	350	367	366	363	
847	TORSHØJ						249	308	309	317	330	349	335	333	
847	VORSÅ		297	317	358	429	468	476	490	471	508	525	512	559	
847	ØSTER VRÅ		279	298	327	418	594	679	708	713	748	878	663	884	
849	BIERSTED						267	280	337	385	492	498	499	487	
849	ÅBYBRO		373	422	479	542	562	583	649	681	870	1188	1250	1346	
849	BIRKELSE				230	269	269	309	325	370	405	409	409	406	
851	LINDHOLM		453	509	1	1	1	1	1	1	1	1	1	1	
851	NØRRE UTTRUP			483	1	1	1	1	1	1	1	1	1	1	
851	NØRRÉSUNDBY	3544	3728	4570	1	1	1	1	1	1	1	1	1	1	
851	NØRRÉSUNDBY	2	2	5362	6145	7896	8	8	8	8	8	8	8	8	D
851	NØRRÉSUNDBY	9	9	9	9	9497	12626	13789	14905	15572	16356	17288	19729	22625	D
851	FJELLERAD									206	269	273	273	822	
851	GISTRUP									205	269	269	268	417	

Tabel II (fortsat). Byernes folketal 1901-60

KOMMUNEKODE	BYNAVN	1901	1908	1911	1916	1921	1925	1930	1935	1940	1945	1950	1955	1960	NOTER
851	GODTHÅB												337	291	
851	GUG										261	339	570	1025	
851	HORSENS						220	310	427	470	488	444	469	444	
851	SULSTED								290	269	282	259	297	318	
851	SVENSTRUP		324	371	831	620	638	650	777	831	956	990	1116	1254	
851	TYLSTRUP					277	384	347	543	558	654	718	753	800	
851	VADUM											381	392	584	
851	VODSKOV							242	298	401	432	476	720	1155	
851	VÅRST					278	318	292	295	298	359	448	396	482	
851	ÅLBORG	33598	34187	8	8	8	8	8	8	8	8	8	8	8	
851	ÅLBORG	9	34536	38415	44221	48239	51931	1	1	1	1	1	1	1	
851	HASSERIS KÆR						233	1	1	1	1	1	1	1	
851	GL.HASSERIS				319	342	322	1	1	1	1	1	1	1	
851	ÅLBORG	2	2	2	2	2	52486	57168	1	1	1	1	1	1	
851	NØRRE TRANDERS						389	587	1	1	1	1	1	1	
851	RØRDAL FABRIKSBY	288	488	420	431	495	458	427	1	1	1	1	1	1	
851	ØSTER SUNDBY						512	509	1	1	1	1	1	1	
851	ØSTER UTTRUP						388	400	1	1	1	1	1	1	
851	ÅLBORG	2	2	2	2	2	2	59091	88012	74500	8	8	8	8	
851	ÅLBORG	9	9	9	9	9	9	9	9	74881	81084	87883	91997	98438	D
881	HAVBRO							255	279	283	330	289	297	277	
881	HORNUM		353	433	501	485	809	590	825	650	717	770	757	834	
881	VEGGER			209	227	234	274	308	319	347	343	370	359	341	
881	ØSTRUP									267	237	328	388	386	
881	ÅRS		874	1020	1311	1539	1891	2152	2154	2325	2582	2875	3018	3208	

Byernes folketal 1960–81

Tabellen omfatter alle Danmarks byer 1960–81, som de er defineret ved de enkelte folketællinger og rettet ved senere revisioner. Danmarks Statistik har kontrolleret og korrigeret tabellen i 1984, og derfor anses materialets pålidelighed for at være stor.

Det bybegreb, der tilstræbes anvendt, er den fysiske sammenhængende, tæt bebyggede enhed med over 200 indbyggere. Definitionen svarer til den, der blev fastlagt af nordiske chefstatistikere i 1960 (citeret efter Danmarks Statistik: »Registerfolketællingen 1. juli 1976. Danmarks administrative inddeling«. Statistisk Tabelværk 1981:IV).

- »a. Et bymæssigt område er en sammenhængende bebyggelse med mindst 200 indbyggere. At bebyggelsen er sammenhængende vil sige, at afstanden mellem husene normalt ikke overstiger 200 m, medmindre afbrydelsen skyldes kirkegårde, idrætspladser, parkerings- og parkarealer, jernbane- og lagerarealer, jorder under udstykning og lignende. Grænsen kan modsat sættes lavere end 200 m, hvor fx en by går over i spredt bebyggelse langs en landevej. Anstalter m.v. (herunder de tidligere statshospitaler) uden for bymæssigt område regnes som et selvstændigt byområde, når anstaltens beboere udgør mindst 200. Sommerhusbebyggelser medregnes ikke.
- b. En forstad er en bebyggelse, der er sammenhængende med bebyggelsen i en tilgrænsende bykommune, uanset forstadens folketal«.

Denne definitions krav er opfyldt i vekslende grad i de enkelte tællinger. Efterhånden omfatter den samtlige landets byer undtagen Hovedstadsområdet.

Ved opstillingen af tabel III, 1960–81 er overalt foretaget de valg, der bringer byen nærmest den definatoriske fordring. Danmarks Statistiks publikationer er imidlertid den eneste kilde, der findes, så afgrænsningerne herfra har domineret over definitionens krav, og det må understreges, at optagelsen og afgrænsningen af byerne rummer mulighed for at træffe skønsmæssige afgørelser. Afvigelser i forhold til Danmarks Statistik er angivet i noterne.

Bestandsopgørelserne for de enkelte folketællingsår er suppleret med opgørelser, som kan anvendes ved vækstberegninger. Disse opgørelser er opbygget således, at administrative ændringer i status er elimineret. Derved kan væksten mellem to tællinger beregnes for hver enkelt by, udskilt efter samme kriterier i de to år. Princippet gennemførelse har haft effekt for Hovedstadsområdet, provinsbyerne, byer der er sammenlagt eller opdelt, og i en række særlige tilfælde som er angivet i noterne.

Hovedstadsområdet er ændret administrativt i 1960–65, 1970–76 og 1976–79/81 ved inddragelse af stadigt flere kommuner. De 86 provinsbyer er ændret 1965–70, hvor forstadsområderne underlagdes 1960-definitionen, og 1970–76 hvor også resten af provinsbyerne blev underlagt denne.

De tal, der er opgjørt omfatter derfor tre måder, hvorpå en by kan ændre folketal:

1. Den breder sig over et større areal ved nybyggeri eller mister areal ved nedrivninger.
2. Som følge af forandringer i bebyggelses- eller beboelseshæthed.
3. Bebyggelsen vokser over eller falder under undergrænsen på 200 indbyggere.

Konsekvenserne af administrative ændringer, sammenlægninger af to eller flere byer eller deling af byer i to eller flere er i tabellen elimineret af vækstberegningsgrundlaget.

Tilbage bliver usikkerhed foranlediget af undergrænsen på 200 indbyggere. Et enkelt vedplaceret nybygget hus kan få en by med 197 indbyggere til at vokse sammen med en eksisterende by og således foranledige en uforklarlig stor vækst af denne. Noget af usikkerheden kan dog dæmpes ved hjælp af noterne til tabelværkerne. Her er i flere tilfælde angivet, at en bebyggelse med nær 200 indbyggere er tillagt en eksisterende by. Noget fast princip er dog ikke fulgt.

Der er mange andre mulige måder, hvorpå undergrænsen kunne bevirke usikkerhed; da det imidlertid kun er i den ved eksemplet angivne måde, usikkerheden faktisk er til stede, skal de ikke kommenteres nærmere.

Folketællingen 1960

Kilder:

Danmarks Statistik:

»Folkemængden 26. september 1960 og Danmarks administrative inddeling«. Statistiske Meddelelser 1962:13.

»Folkemængden 27. september 1965 og Danmarks administrative inddeling«. Statistiske Meddelelser 1968:3.

»Folke- og bolig-tællingen 26. september 1960«. Statistisk Tabelværk 1963:I, 1963:III og 1963:V.

Kildematerialet omfatter den offentliggjorte folketælling suppleret med de revisionsrettelser, der fremgår af den efterfølgende tælling.

Folketællingen gennemførtes ved udsendelse af skemaer til hver lejlighed eller husstand i landet og omfatter de personer, der ifølge det kommunale folkeregister var hjemmehørende på adressen (de jure princippet).

Som byer regnede Danmarks Statistik Hovedstadsområdet, provinsbyerne med forstæder og de øvrige bymæssige bebyggelser, uanset deres karakter.

Hovedstaden omfatter Københavns og Frederiksberg kommuner og Gentofte sognekommune; dens forstæder omfatter sognekommunerne: Brøndbyvester-Brønbyøster, Gladsaxe, Glostrup, Herlev, Hvidovre, Lyngby-Tårnbæk, Rødovre, Søllerød og Tårnby i Københavns amtsrådskreds.

Omegnskommunerne defineredes 1960 for første gang som en særlig kategori og omfattede kommuner, hvor kraftig byudvikling foregik eller var planlagt. Af disse erklæredes Birkerød og Hørsholm sognekommuner for bymæssigt bebyggede i deres helhed, mens bymæssige bebyggelser kan identificeres i de øvrige.

I tabel III omfatter Hovedstadsområdet: Hovedstaden med forstadskommuner samt Birkerød og Hørsholm. Alle i deres helhed, uanset at dele heraf ikke opfylder kriterierne for bymæssighed.

Provinsbyerne omfatter 86 byer: 80 købstæder, 1 handelsplads og 5 flækker, hvor bykommunen i sin helhed er medtaget, uanset at dele heraf ikke opfylder kriterierne for bymæssighed.

Forstæderne til provinsbyerne omfatter dels en række sognekommuner eller sogne, som i deres helhed er medtaget, uanset at dele heraf ikke opfylder kriterierne for bymæssighed, dels en række forstadsbebyggelser.

Tabellen omfatter de enkelte provinsbyer med forstæder.

Desuden omfatter tabellen 1 033 øvrige bymæssige bebyggelser, der er afgrænset i overensstemmelse med definitionen.

I alt fandtes i 1960: 1 120 byer.

De byområder, der er i overensstemmelse med 1960-definitionen, er afgrænset i et samarbejde mellem Danmarks Statistik og kommunerne på grundlag af aflytning kort med

de enkelte ejendomes matrikelnumre, udarbejdet af Matrikeldirektoratet.

Disse kort var kun udført i begrænset omfang og suppleres med Matrikeldirektoratets kortskitser over de bymæssigt bebyggede dele inden for de enkelte sogne. Desuden foretoges besigtigelser, hvor det skønnedes påkrævet.

Folketællingen 1965

Kilder:

Danmarks Statistik:

»Folkemængden 27. september 1965 og Danmarks administrative inddeling«. Statistiske Meddelelser 1968:3.

»Folke- og bolig-tællingen 9. november 1970. Danmarks byer«. Statistisk Tabelværk 1975:VII.

»Folke- og bolig-tællingen 9. november 1970. Danmarks administrative inddeling«. Statistisk Tabelværk 1975:II.

»Folke- og bolig-tællingen 27. september 1965«. Statistisk Tabelværk 1969:I-VII.

Kildematerialet omfatter den offentliggjorte folketælling suppleret med de revisionsrettelser, der fremgår af den efterfølgende tælling. Folketællingen gennemførtes på samme måde som i 1960.

Som byer regnedes ligesom i 1960 Hovedstadsområdet, provinsbyerne med forstæder og de øvrige bymæssige bebyggelser.

Hovedstaden omfatter Københavns og Frederiksberg kommuner og Gentofte sognekommune. Forstæderne omfatter de øvrige sognekommuner i Københavns amtsrådskreds (undtagen Ledøje-Smørum, Sengeløse og Torslunde-Ishøj) samt Birkerød, Farum og Hørsholm sognekommuner. Kommunerne er medtaget i deres helhed, uanset at dele heraf ikke opfylder kriterierne for bymæssighed.

I tabellen omfatter Hovedstadsområdet: Hovedstaden med forstæder.

Desuden omfatter tabellen 86 provinsbyer og 1 152 øvrige bymæssige bebyggelser. I alt fandtes 1 239 byer i 1965.

De byområder, der er i overensstemmelse med definitionen er afgrænset i et samarbejde mellem Danmarks Statistik og kommunerne. Hertil er anvendt kort indeholdende de enkelte ejendomes matrikelnumre inden for hvert sogn og kort over hvert ejerlav, udarbejdet af Matrikeldirektoratet, suppleret af kortskitser over de bymæssigt bebyggede dele inden for de enkelte sogne, udarbejdet af Ligningsdirektoratet.

Folketællingen 1970

Kilder:

Danmarks Statistik:

»Folke- og bolig-tællingen 9. november 1970. Danmarks administrative inddeling«. Statistisk Tabelværk 1975:II.

»Registerfolketællingen 1. juli 1976. Danmarks administrative inddeling«. Statistisk Tabelværk 1981:IV.

»Folke- og bolig-tællingen 9. november 1970«. Statistisk Tabelværk 1972:III, 1973: II, III, V, VI, VII, VIII, IX, X, XII, XIV, XV, XVI, XVII og 1974:I.

Kildematerialet omfatter den offentliggjorte folketælling suppleret med de revisionsrettelser, der fremgår af den efterfølgende tælling.

Folketællingen blev gennemført ved udsendelse af spørgeskemaer ligesom tællingerne i 1960 og 1965; bogholderiet blev imidlertid udført med edb. En nærmere dokumentation heraf findes i Danmarks Statistik: »Folke- og bolig-tællingen 9. november 1970«. Statistiske Efterretninger 1974 nr. 49.

Som byer regnedes Hovedstadsområdet og de områder, der i 1965 hørte til de da eksisterende købstadskommuner inkl.

handelspladser og flækker. Dertil kom alle de øvrige byer, der afgrænsedes i overensstemmelse med 1960-definitionen.

Hovedstadsområdet omfatter Københavns og Frederiksberg kommuner, Københavns amt (undtagen Ledøje-Smørum, Sengeløse og Torslunde-Ishøj kommuner), Birkerød, Farum og Hørsholm kommuner. Området er medtaget i sin helhed, uanset at dele heraf ikke opfylder kriterierne for bymæssighed.

Byerne uden for Hovedstadsområdet betegnedes af Danmarks Statistik som bymæssige bebyggelser. De bymæssige bebyggelser, der omfattede de 86 tidligere provinsbyer, blev afgrænset, så hver købstads administrative område 1965 medtoges, uanset at dele heraf ikke opfylder kriterierne for bymæssighed. Hertil kom så den del af byen uden for den gamle administrative grænse, der opfyldte 1960-definitionen. De 1 208 øvrige bymæssige bebyggelser afgrænsedes i overensstemmelse med 1960-definitionen. I alt omfatter tabellen 1 295 byer.

Metoden til afgrænsning af de byområder, der er i overensstemmelse med 1960-definitionen, er den samme, som anvendtes i 1965.

Folketællingen 1976

Kilder:

Danmarks Statistik:

»Registerfolketællingen 1. juli 1976. Danmarks administrative inddeling«. Statistisk Tabelværk 1981:IV.

»Byopgørelser pr. 1. januar 1979«. Statistiske Efterretninger 1981, nr. A 29.

»Registerfolketællingen 1. juli 1976. Byer – sogne«. Statistisk Tabelværk 1978:VIII.

Kildematerialet omfatter den offentliggjorte folketælling suppleret med de revisionsrettelser, der fremgår af de opgørelser, der udsendes 2 år efter.

Folketællingen gennemførtes fundamentalt anderledes end de hidtidige tællinger såvel med hensyn til afgrænsning af byerne som af hele opgørelsesmetoden. Opgørelsesmetoden er nærmere dokumenteret i Danmarks Statistik: »Registerfolketællingen 1. juli 1976. Hele Landet – bygrupper«. Statistisk Tabelværk 1979:V. Afgrænsningen er dokumenteret i Danmarks Statistik: »Registerfolketællingen 1. juli 1976. Danmarks administrative inddeling«. Statistisk Tabelværk 1981:IV.

Der er foretaget et udtræk af Det centrale Personregister med oplysninger om antal personer pr. adresse, men ikke matrikelnummer som ikke fandtes i registret. Fra kommunerne modtoges i ideelle tilfælde ajourførte kort med adresser, og ved at sammenholde disse med det udtrukne materiale foretog Danmarks Statistik afgrænsningen af de enkelte byer. På opgørelsetidspunktet havde en del kommuner endnu områder, hvor beboerne ikke var tillagt specifik adresseangivelse, men blot en reference til området. Stillingtagen til, om sådanne områder var bymæssige, hvilede på skøn. Danmarks Statistik tilstræbte at udøve nødvendige skøn så ensartet som muligt. Kort- og adresse materialet opgives gennemgående at have været af god kvalitet trods uensartethed kommunerne imellem.

Som byer regnede Danmarks Statistik Hovedstadsområdet og de øvrige byer.

Hovedstadsområdet omfatter Københavns og Frederiksberg kommuner, Københavns amt (undtagen Ishøj og Ledøje-Smørum kommuner) samt kommunerne Birkerød, Farum og Hørsholm. Kommunerne er medtaget i deres helhed, uanset at dele heraf ikke opfylder kriterierne for bymæssighed.

De øvrige byer er afgrænset i overensstemmelse med 1960-definitionen. I alt medtages 1 442 byer i tabel III.

1960-definitionen omfatter nu også de 86 hidtidige provinsbyer, idet disse fra 1976 blev afgrænset efter samme kriterier som landets øvrige byer. De blev dog opgjort efter 1970-princippet i 1976 for sammenligningens skyld. Konsekvensen af ændringen er angivet i noterne.

Byopgørelsen 1979

Kilder:

Danmarks Statistik:

»Byopgørelser pr. 1. januar 1979«. Statistiske Efterretninger 1981, nr. A 29.

»Byopgørelser pr. 1. januar 1981«. Statistiske Efterretninger 1982, nr. A 38.

Kilderne omfatter en opgørelse foretaget mellem to folketællinger suppleret med opgørelsen fra folketællingsåret 1981, hvor revisionsrettelser er medtaget i nogen grad.

Byopgørelserne er foretaget ved hjælp af oplysninger fra Det centrale Personregister om beboede adresser, kombineret med forskelligt kortmateriale indeholdende adresseoplysninger. Kortmaterialet er stillet til rådighed for Danmarks Statistik af kommunerne.

Som byer regnes Hovedstadsområdet og de øvrige byer.

Hovedstadsområdet omfatter Københavns og Frederiksberg kommuner, Københavns amt, Allerød, Birkerød, Farum, Fredensborg-Humlebæk, Greve, Hørsholm, Karlebo og Solrød kommuner. Området er medtaget i sin helhed uanset at dele heraf ikke opfylder kriterierne for bymæssighed.

De øvrige byer er afgrænset i overensstemmelse med 1960-definitionen. I alt fandtes 1 427 byer.

Folketællingen 1981

Kilder:

Danmarks Statistik:

»Byopgørelser pr. 1. januar 1981«. Statistiske Efterretninger 1982, nr. A 38.

Kilden omfatter en foreløbig opgørelse fra folketællingen 1981. Der er desuden indført de revisionsrettelser, der er foretaget af Danmarks Statistik før 1. juli 1984.

Byopgørelserne er foretaget ved hjælp af oplysninger fra Det centrale Personregister om beboede adresser, kombineret med kortmateriale indeholdende adresseoplysninger udarbejdet af kommunerne.

1981-opgørelsen svarer helt til 1979-opgørelsen. Som byer regnedes Hovedstadsområdet og de øvrige byer.

Hovedstadsområdet omfatter Københavns og Frederiksberg kommuner, Københavns amt, Allerød, Birkerød, Farum, Fredensborg-Humlebæk, Greve, Hørsholm, Karlebo og Solrød kommuner. Området er medtaget i sin helhed, uanset at dele heraf ikke opfylder kriterierne for bymæssighed. De øvrige byer er afgrænset i overensstemmelse med 1960-definitionen. I alt havde Danmark 1 423 byer.

Ændringer 1960-65

De to folketællinger er udført næsten ens. Kortmaterialet med byafgrænsninger er forbedret noget.

Ændringerne i den administrative afgrænsning inden for Hovedstadsområdet, af provinsbyerne og af de forstæder, der er medtaget som hele sognekommuner eller hele sogne, er angivet i noterne, og konsekvensen er elimineret af de opgørelser, hvoraf vækst kan beregnes. Det gælder også ændret status fra forstad eller bymæssig bebyggelse til forstadsområde eller provinsby. Hvor byer er vokset sammen eller udskilt, er det anført i tabellen.

Ændringer 1965-70

Folketællingernes data er indsamlet ens de to år. 1970-tællingen er opgjort ved hjælp af edb og må antages at være af stor pålidelighed på grund af indbyggede kontrolprocedurer. Til gengæld findes fejl opstået ved indkodning af oplysningerne.

Kommunalreformen gennemførtes mellem de to tællinger. Derved udvidedes de tidligere provinsbyer, dvs. købstæder, handelspladser og flækker overalt så meget, at begrebet forstadsbebyggelse blev uaktuelt. Alle hidtidige forstadsbebyggelser uden for Hovedstadsområdet blev indlemmet i den kommune, der omfattede deres provinsby. Trods kommunalreformen opgjordes provinsbyerne selv som de samme områder ved begge tællingerne.

Den ændrede kommunale inddeling 1970 betød altså, at nogle sognekommuner eller sogne, der i 1965 var medtaget som forstadsområder i deres helhed, i 1970 underlagdes bydefinitionen af 1960, hvorved 1 003 personer skiftede status fra byboer til landboer. Herudover havde kommunalreformen kun effekt for byafgrænsningen mellem Hovedstadsområdet og Allerød og Roskilde kommuner. Ændringerne er angivet i noterne, og konsekvenserne heraf er elimineret af de tal, hvoraf vækst kan beregnes. Hvor byer er vokset sammen eller udskilt, er det anført i tabellen.

Ændringer 1970-76

Disse to folketællinger er fundamentalt forskelligt gennemført, idet 1970-tællingen blev udført på grundlag af spørgeskemaer, mens 1976-tællingen blev udført på grundlag af en udskrift fra Det centrale Personregister. De omfatter dog samme personkreds, nemlig de i folkeregistrene optagne. Da 1970-tællingens spørgeskemaer desuden blev kontrolleret og kompletteret i folkeregistrene inden aflevering til Danmarks Statistik, er de to tællinger alligevel sammenlignelige.

Afgrænsningen af byerne afveg 1976 fra den hidtidige metode derved, at det nu var Danmarks Statistik alene, der udførte den, hvor det før var sket i et samarbejde med kommunerne. I de fleste tilfælde indsendte kommunerne dog ajourførte kort med gadenavne og husnumre, således at afgrænsningen 1976 skete på baggrund af bedre kortmateriale end i 1970. Danmarks Statistik angiver, at nogle af de 190 nye byer, som blev registreret 1976, skyldes det forbedrede arbejdsmateriale, mens til gengæld 40 byer ikke kunne afgrænses nøjagtigt. I tabel III er disse medtaget efter revision af materialet, så de dér er afgrænset korrekt.

Hovedstadsområdet er udvidet med Sengeløse kommune (se noterne).

De hidtige provinsbyer blev fra 1976 opgjort efter samme kriterier som landets øvrige byer. I 1976 blev de dog også opgjort efter det hidtidigt anvendte princip, som gjorde hele købstadens administrative område til by uanset de faktiske forhold. Skiftet havde ingen effekt for 21 af de gamle købstæder, men påvirkede folketallet i de øvrige 65 i forskelligt omfang. I 18 af byerne var der mere end 5% forskel mellem folketal opgjort efter den gamle og den nye metode. Forskellen var overalt negativ, og i alt ændredes status for 34 448 personer eller 2,2% af de hidtige provinsbyers befolkning. Der udskiltes 14 nye selvstændige byer med tilsammen 19 388 indbyggere fra de gamle købstæder, mens 15 060 personers status ændredes fra byboer til landboer.

I de opgørelser, hvoraf vækst kan beregnes, er provinsbyerne opgjort efter 1970-metoden både 1970 og 1976, således at konsekvenserne af den forandrede metodik er elimineret. Hvor byer er vokset sammen eller udskilt, er det anført i tabellen.

Ændringer 1976-81

De to opgørelser er udført næsten ens. Kortmaterialet er forbedret, idet stadig flere kommuner indsendte ajourførte kort med adresser til støtte for Danmarks Statistiks byafgrænsning.

Hovedstadsområdet er udvidet betydeligt mellem 1976 og 1979/81, idet 7 kommuner er inddraget heri, hvilket fremgår af noterne, hvor også de derved forsvundne byer er angivet. Konsekvensen heraf er elimineret i de opgørelser, hvoraf vækst kan beregnes. Hvor byer er vokset sammen eller udskilt, er det anført i tabellen.

Ændringer 1976-79

Da opgørelserne 1979 og 1981 er foretaget på helt ens måde, svarer ændringerne 1976-79 helt til ændringerne 1976-81.

Ændringer 1979-81

De to opgørelser er udført ens, og der er ikke sket administrative ændringer af Hovedstadsområdet, som er det eneste område, der er afgrænset administrativt. Hvor byer er vokset sammen eller udskilt, er det anført i tabellen.

Tabel III. Danske byers folketal 1960-81

KOMMUNEKODE	BYNAVN	1960	1965	1970	1976	1979	1981	NOTER
101	HOVEDSTADEN	1289406	1	1	1	1	1	
151	BALLERUP	9392	1	1	1	1	1	
151	HARESKOV	3089	1	1	1	1	1	
151	KRATBJERG	1011	1	1	1	1	1	
151	MÅLØV	1672	1	1	1	1	1	
151	MÅLØVHØJ	642	1	1	1	1	1	
151	SKOVLUNDE	5348	1	1	1	1	1	
155	DRAGØR	6986	1	1	1	1	1	
155	STORE MAGLEBY	488	1	1	1	1	1	
155	SØVANG	215	1	1	1	1	1	
165	HERSTEDØSTER	285	1	1	1	1	1	
165	VRIDSLØSELILLE	2399	1	1	1	1	1	
169	BALDESBRØNDE	238	1	1	1	1	1	
169	HEDEHUSENE	3103	1	1	1	1	1	
169	HØJE TÅSTRUP	397	1	1	1	1	1	
169	TÅSTRUP	8617	1	1	1	1	1	
187	GL. VALLENSBÆK	232	1	1	1	1	1	
187	VALLENSBÆK	1368	1	1	1	1	1	
189	JONSTRUP	268	1	1	1	1	1	
189	KIRKE VÆRLØSE	545	1	1	1	1	1	
189	LILLE VÆRLØSE	4718	1	1	1	1	1	
207	FARUM	4101	1	1	1	1	1	
101	HOVEDSTADEN MED OMEGN	1348454	1377605	1	1	1	1	B, C
169	FLØNG		534	1	1	1	1	
169	NY FLØNG	1325	1584	1	1	1	1	
169	REERSLEV	272	276	1	1	1	1	
101	HOVEDSTADSOMRÅDET	2	1381016	1380204	1	1	1	C
169	SENGELØSE	367	376	859	1	1	1	
169	VRIDSLØSEMAGLE			218	1	1	1	
101	HOVEDSTADSOMRÅDET	2	2	1382235	1292647	1	1	E
171	LEDØJE	326	385	598	712	1	1	
171	SMØRUMNEDRE		249	1340	1	1	1	
171	SMØRUMVANG		348	461	1	1	1	
171	SMØRUMNEDRE	2	2	1801	5984	1	1	
171	SMØRUMOVRE			232		1	1	
183	ISHØJ	278	753	852	734	1	1	
183	ISHØJ STRAND	900	1284	2692	15517	1	1	
183	TORSLUNDE	211	201	260		1	1	
201	BLOVSTRØD	661	906	2024	2486	1	1	
201	LILLERØD	4273	5319	1	1	1	1	
201	LYNGE OVERDREV	409	455	1	1	1	1	
201	LILLERØD	2	5774	8085	13261	1	1	
201	LYNGE	559	1683	2507	3207	1	1	
201	VASSINGERØD			252		1	1	
208	FREDESBORG	3448	3977	4709	5850	1	1	
208	HUMLEBÆK	3371	4054	5437	7547	1	1	
208	SØRUP		298	373	454	1	1	
227	JELLERØD	483	926	1226	8111	1	1	
227	KARLEBO OVERDREV	302				1	1	
227	NIVERØD	342	591	1147	3000	1	1	
227	NIVÅ	577	587	1041	1276	1	1	
253	GREVE	636	717	674	591	1	1	
253	HUNDIE	2642	5391	12578	22688	1	1	
253	KARLSLUNDE	738	801	972	1083	1	1	
253	KARLSLUNDE STRAND	580	1523	3987	5178	1	1	
253	TUNE	512	940	2046	4290	1	1	
269	HAVDRUP	1048	1205	1833	2187	1	1	
269	JERSIE			411	454	1	1	
269	JERSIE STRAND	598	2171	4940	1	1	1	
269	KARLSTRUP STRAND			217	1	1	1	

Tabel III (fortsat). Byernes folketal 1960-81

KOMMUNEKODE	BYNAVN	1960	1965	1970	1976	1979	1981	NOTER
269	JERSIE STRAND	2	2	5157	10177	1	1	
269	SOLRØD	224	291	418	402	1	1	
101	HOVEDSTADSOMRÅDET	2	2	2	1417435	1395534	1381882	F
209	FREDERIKSSUND	6954	8521	11272	12636	8	8	
209	FREDERIKSSUND	9	9	9	12592	13547	13584	
209	STORE RØRBÆK			252	662	686	677	
209	GRÆSE				200	202		
211	VINDERØD	449	588	588	503	509	489	
211	ØLSTED	404	501	683	1125	1141	1123	
211	LISELEJE	674	733	1	1	1	1	
211	MELBY	340	419	1	1	1	1	
211	LISELEJE	2	1152	1852	1955	1897	2092	
211	FREDERIKSVÆRK	6155	1	1	1	1	1	
211	KREGME	645	1	1	1	1	1	
211	FREDERIKSVÆRK	6800	7720	8903	1	1	1	
211	KARLSGAVE	291	341	410	1	1	1	
211	FREDERIKSVÆRK	2	2	9313	11288	11525	1	
211	HANEHOVED		217	250	260	274	1	
211	FREDERIKSVÆRK	2	2	2	2	11799	11559	
213	ESBØNDERUP	204	250	495	731	746	720	
213	ESRUM	291	313	316	317	429	471	
213	GILLELEJE	2219	2558	2943	3271	3590	3976	
213	GRÆSTED	1078	1210	1654	2338	2576	2735	
213	VILLINGEBÆK	348	327	433	321	341	331	
213	BLISTRUP			230	711	936	935	
213	MUNKERUP				273	266	278	
213	SMIDSTRUP				443	496	542	
215	HELSINGE	1940	2428	3813	5270	5619	5813	
215	TISVILDE	862	1008	1152	1269	1306	1360	
215	VEJBY	271	348	438	764	822	932	
215	RAMLØSE		279	697	1275	1381	1451	
215	ANNISSE			248	353	356	350	
215	ANNISSE NORD			864	1512	1636	1647	
215	SKÆRØD			252	489	474	459	
215	KAGERUP				220	254	253	
217	HELLEBÆK	1870	2240	2911	3595	3919	4123	
217	HORNBÆK	1954	2121	2335	2558	2673	2888	
217	KVISTGÅRD	527	567	638	694	716	687	
217	TIKØB	305	389	698	734	733	722	
217	HELSINGØR	32636	37580	42425	44977	44173	44068	
217	GURRE				310	299	299	
217	STENSTRUP				537	599	633	
219	GADEVANG	554	597	767	952	1000	937	
219	NØDEBO	474	643	868	1392	1383	1410	
219	HILLERØD	18147	20774	23958	25344	8	8	
219	HILLERØD	9	9	9	24404	25360	25441	
219	NY HAMMERSHOLT		447	619	908	1134	1358	
219	TULSTRUP		424	1040	1163	1291	1347	
219	ALSØNDERUP			231	282	283	257	
219	NØRRE HERLEV			352	461	453	442	
221	HUNDESTED	3806	4728	5443	6125	6862	7308	
225	GERLEV	204	305	492	495	494	481	
225	JÆGERSPRIS	1254	1716	1805	1957	2167	2372	
225	KYNDBY	203	216	243	236	276	286	
225	KYNDBY HUSE	595	547	500	450	418	435	
225	DALBY			247	279	296	323	
225	LANDERSLEV			255	300	301	305	
225	OVER DRÅBY			201	503	504	503	
225	LYNGERUP				235	234	240	
229	SKIBBY	1040	1167	1549	2054	2125	2259	

Tabel III (fortsat). Byernes folketal 1960-81

KOMMUNEKODE	BYNAVN	1960	1965	1970	1976	1979	1981	NOTER
229	SKULDELEV	334	378	622	779	819	788	
229	FERSLEV		204		201	209	201	
229	SØNDERBY		227	255	235	268	267	
229	VENSLEV				202	214	211	
231	GØRLØSE	410	494	730	834	823	827	
231	SKÆVINGE	907	1031	1152	1372	1472	1457	
231	MELØSE			320	492	551	578	
231	STORE LYNGBY			234	497	589	608	
233	SLANGERUP	1638	2018	3036	4921	5079	5218	
233	UVELSE		243	538	608	682	719	
233	JØRLUNDE			316	359	354	319	
235	GANLØSE	496	707	1379	2545	2849	2865	
235	VEKSØ	366	404	366	369	391	544	
235	SLAGSLUNDE			364	762	915	940	
235	SØSUM				276	254	252	
235	STENLØSE	959	1893	4263	1	1	1	
235	KILDEHOLM			203	1	1	1	
235	STENLØSE	2	2	4466	6491	7099	7289	
237	ØLSTYKKE	570	1017	4293	5493	5761	5748	
237	GL. ØLSTYKKE		314	1111	3516	4075	4206	
237	TANGBJERG			554	728	749	731	
251	KIRKE HYLLINGE	368	487	668	880	1057	1062	
251	LYNDBY	290	293	317	368	382	314	
251	EJBY			570	1441	1568	1643	
251	GERSHØJ			245	443	509	512	
251	ENGLERUP				218	273	296	
251	KIRKE SONNERUP				720	929	974	
251	SÆBY				258	272	328	
255	GUNDSØMAGLE	437	459	836	1761	1952	1968	
255	HERRINGLØSE	254	329	353	334	333	319	
255	JYLLINGE	626	893	2013	4083	4460	4769	
255	ÅGERUP		268	807	776	788	781	
255	STORE VALBY				338	355	358	
257	HVALSØ	1266	1439	1830	2659	2929	2997	
257	KIRKE SÅBY	277	273	709	1240	1418	1417	
257	TORKILSTRUP	210	240	238	241	232	228	
257	VESTER SÅBY				520	554	561	
259	LILLE SKENSVED	457	714	887	1148	1169	1188	
259	ALGESTRUP	435	528	619	772	778	791	
259	HERFØLGE	1138	1389	2063	1980	2335	3220	
259	LELLINGE	354	357	359	369	391	410	
259	VEDSKØLLE	219	224	213	207	205		
259	KØGE	13024	15106	18608	1	1	1	
259	ØLBY LYNØ	1622	2475	4146	1	1	1	
259	KØGE	2	2	22754	27148	8	8	
259	KØGE	9	9	9	27092	26362	25683	
261	GEVNINGE	387	459	732	1360	1455	1433	
261	LEJRE	352	479	777	1180	1255	1468	
261	OSTED	826	1083	1490	2055	2234	2233	
261	HERSLEV		218	245	215	222		
261	ØM			326	367	379	384	
263	GADSTRUP	412	637	1024	1750	1780	1812	
263	VIBY	771	1038	1549	2479	2644	2942	
263	SNOLDELEV		286	337	327	330	468	
263	DÅSTRUP			374	715	846	873	
263	ASSENDLØSE				210	213		
265	HIMMELEV	402	1	1	1	1	1	
265	ROSKILDE	33042	1	1	1	1	1	
265	ROSKILDE	33444	39147	8	8	8	8	
265	ROSKILDE	9	38671	44248	41088	8	8	C

Tabel III (fortsat). Byernes folketal 1960-81

KOMMUNEKODE	BYNAVN	1960	1965	1970	1976	1979	1981	NOTER
265	ROSKILDE	9	9	9	40498	40427	39659	
265	SVOGERSLEV	486	591	2521	3664	3775	3737	
265	VINDINGE	446	571	808	1580	1609	1610	
265	VOR FRUE		530	578	803	801	804	
265	VEDDELEV	219	205	1	1	1	1	
265	VEDDELEV STRAND		222	1	1	1	1	
265	VEDDELEV	2	427	796	1189	1232	1245	
267	BORUP	894	1072	1591	1847	1963	2227	
267	EJBY		259	367	1106	1522	1882	
267	BJÆVERSKOV	311	340	564	1781	1840	1804	
267	GØRSLEV	206	209	229	216	220	206	
267	NØRRE DALBY				469	548	583	
267	SLIMMINGE				527	534	532	
267	VEMMEDRUP				1270	1482	1904	
271	HÅRLEV	738	980	1228	1617	1770	1838	
271	STRØBY	436	468	530	548	583	550	
271	STRØBY EGEDE	700	861	1640	2404	2478	2419	
271	VALLØBY		316	389	635	652	654	
271	TÅRNBY				217	210	211	
301	ESKEBJERG	229	240	258	262	249	281	
301	FØLLENSLEV	337	348	396	426	433	427	
301	HAVNSØ	263	257	291	306	367	414	
301	SEJERBY	254	247	254	219	244	239	
301	SNERTINGE	655	673	702	810	806	793	
301	SVEBØLLE	680	713	766	1143	1355	1574	
301	VISKINGE	435	427	417	407	388	362	
303	DIANALUND	2145	2319	2353	2664	2995	3361	
303	RUDS VEDBY	918	954	1071	1290	1334	1368	
303	SKELLEBJERG		206	202	274	261	264	
303	TERSLØSE	239	247	230	203		219	
305	ASNÆS	1120	1272	1413	1826	2224	2361	
305	FÅREVEJLE	472	560	613	664	678	686	
305	FÅREVEJLE ST.	525	884	1217	1526	1511	1666	
305	GREVINGE	389	453	433	494	520	599	
305	HERRESTRUP				226	239	240	
305	HØRVE	906	1098	1139	1524	1	1	
305	VALLEKILDE	346	299	318	291	1	1	
305	HØRVE	2	2	2	1815	1871	2055	
307	FUGLEBJERG	967	1000	1094	1445	1600	1717	
307	SANDVED	429	391	427	521	566	566	
307	TORNEMARK	267	273	306	294	309	309	
309	BJERGE		208	243	260	267	250	
309	GØRLEV	1379	1468	1542	1785	2034	2113	
309	KIRKE HELSINGE	362	380	401	457	454	432	
309	REERSØ	454	427	449	469	437	447	
309	SVALLERUP		256	255	240	230	237	
311	DALMOSE	368	411	469	691	782	860	
311	FLAKKEBJERG	207	251	326	338	344	344	
311	SØRBYMAGLE		220	265	519	705	840	
313	FØRSLEV	225	224	234	218	222	212	
313	HASLEV	6155	6421	6925	8631	9216	9146	
313	SKUDERLØSE	241	257	250	236	209	204	
313	TEESTRUP				209	222	236	
313	TERSLEV	331	327	319	338	438	514	
315	ARNAKKE				262	338	371	
315	BYBJERG	248	256	230	208	211	216	
315	HAGESTED				230	211	212	
315	HOLBÆK	16217	17407	19485	20194	8	8	
315	HOLBÆK	9	9	9	19881	20601	20634	
315	HØRBY				369	374	367	

Tabel III (fortsat). Byernes folketal 1960-81

KOMMUNEKODE	BYNAVN	1960	1965	1970	1976	1979	1981	NOTER
315	MÅRSØ				270	270	263	
315	TJEBBERUP				306	356	372	
315	TUSE				668	749	783	
315	UDBY	341	362	343	408	388	379	
315	VIPPERØD	238	443	564	1336	1615	1804	
317	JERSLEV	330	369	403	472	485	601	
317	RØRBY	235	299	346	571	617	636	
317	UBBY	562	588	712	1006	1180	1191	
317	UGERLØSE					207	203	
319	HØNG	1950	2037	2488	2784	3112	3430	
319	LØVE				250	241	253	
319	REERSLEV					211		
319	SÆBY			244	326	333	306	
321	KVANLØSE				240	248	232	
321	REGSTRUP	596	654	968	1253	1313	1416	
321	SØNDER JERNLØSE				295	290	298	
321	UNDLØSE	486	615	676	810	1052	970	
323	KALUNDBORG	10355	11416	12248	1	1	1	
323	TRØJELØKKE		940	1633	1	1	1	
323	RAKLEV		354	621	1	1	1	
323	KALUNDBORG	2	2	14502	15377	8	8	
323	KALUNDBORG	9	9	9	15323	15393	15413	
323	SPANGSBRO	267	296	386	466	469	472	
323	ULSTRUP		316	387	416	453	454	
323	ÅRBY		222	291	410	402	406	
325	FORLEV	334	1	1	1	1	1	
325	VENMELEV	323	1	1	1	1	1	
325	FORLEV	657	790	1152	1535	1737	1862	
325	FRØLUNDE		224	1	1	1	1	
325	SVENSTRUP	273	607	1	1	1	1	
325	SVENSTRUP	2	831	1215	1693	1766	1838	
325	KORSØR	14276	15269	15502	15499	8	8	
325	KORSØR	9	9	9	15382	15389	15281	
327	NYKØBING SJÆLLAND	4866	5063	4996	4930	8	8	
327	NYKØBING SJÆLLAND	9	9	9	4760	4890	5062	
327	RØRVIG	564	606	690	768	869	769	
329	GYRSTINGE				209	216	213	
329	HØM				267	328	353	
329	JYSTRUP	338	352	469	434	443	420	
329	KVÆRKEBY	262	278	322	512	637	655	
329	KVÆRKEBY ST.						216	
329	ORTVED			228	253	265	265	
329	RINGSTED	10681	12235	14076	16005	16393	16564	
329	VETTERSLEV		273	438	593	619	633	
329	VIGERSTED				342	365	443	
329	ØRSLEV	417	503	532	594	608	590	
331	BISSERUP				349	352	364	
331	BOESLUNDE	447	481	501	573	596	674	
331	RUDE						250	
331	SKÆLSKØR	3241	4096	4585	5336	8	8	
331	SKÆLSKØR	9	9	9	5231	5381	5574	
333	HAVREBJERG		230	300	400	407	391	
333	KIRKE STILLINGE	284	272	344	424	418	416	
333	SLAGELSE	23298	24767	27170	8	8	8	
333	SLAGELSE	9	9	26851	27336	27878	28483	D
335	BROBY OVERDREV				227	246	241	
335	FJENNESLEV	340	334	424	670	696	753	
335	LYNGE	231	211					
335	SORØ	7085	7227	1	1	1	1	
335	PEDERSBO	673	662	1	1	1	1	

Tabel III (fortsat). Byernes folketal 1960-81

KOMMUNEKODE	BYNAVN	1960	1965	1970	1976	1979	1981	NOTER
335	SORØ	2	7889	8683	8905	4	4	
335	SORØ	3	3	3	6110	6167	6067	
335	FREDERIKSBERG	3	3	3	2718	2851	2791	
337	MUNKE BJERGBY	300	338	341	372	345	321	
337	NYRUP	345	345	359	368	385	351	
337	STENLILLE	942	984	1014	1115	1256	1370	
337	STENMAGLE				223	219	223	
337	VEDDE	220	202	245	254	231	220	
339	GISLINGE	658	691	719	863	938	987	
339	HJEMBÆK			203				
339	KUNDBY	329	326	409	505	520	538	
339	SVINNINGE	1437	1539	1797	2088	2173	2281	
341	JYDERUP	2305	2477	2901	3353	3552	3441	
341	KNABSTRUP	630	636	793	966	961	979	
341	MØRKØV	1064	1200	1366	1647	1666	1691	
341	STIGS BJERGBY	280	276	264	365	399	388	
343	EGBJERG		258	288	338	356	374	
343	HØJBY	653	661	802	998	1140	1159	
343	LUMSÅS	226	225	207	353			
343	ODDEN HAVNEBY	558	571	652	716	734	728	
343	STÅRUP			206	279	245	247	
343	SVINNINGE	234	303	417	550	546	633	
343	VIG	826	887	1037	1129	1191	1187	
345	KIRKE ESKILSTRUP	333	453	509	593	634	674	
345	STORE MERLØSE	558	619	749	1047	1134	1228	
345	TØLLØSE	1449	1705	1982	2114	2170	2279	
345	UGERLØSE	426	474	482	779	791	786	
351	FAKSE	2002	2441	2720	2954	3226	3350	
351	FAKSE LADEPLADS	1579	1639	1799	1919	2058	2111	
351	KARISE	923	1010	1184	1436	1493	1550	
351	STORE SPJELLERUP	214	201					
353	BRØDERUP					323	402	
353	EVERDRUP				238	288	302	
353	LOV	362	341	356	417	430	425	
353	MOGENSTRUP				698	1053	1164	
353	TAPPERNØJE	360	369	437	565	558	693	
355	ERRINDLEV	258	271	300	370	394	399	
355	HOLEBY	1345	1375	1434	1859	1914	1958	
357	FENSMARK	1463	1689	2270	3156	4	4	
357	FENSMARK	3	3	3	2890	1	1	
357	HOLMEGÅRDS FABRIKSBY	3	3	3	266	1	1	
357	FENSMARK	2	2	2	3156	3266	3496	
357	HOLME OLSTRUP	402	448	438	506	667	877	
357	TOKSVÆRD	250	225	380	509	490	471	
359	SØLLESTED	718	857	960	1319	1380	1431	
361	GL. KALVEHAVE	643	714	820	608	660	717	
361	KALVEHAVE	399	455	542	628	651	687	
361	LANGEBÆK	342	320	338	304	297	292	
361	MERN	516	542	641	798	837	850	
361	STENSVED	282	472	761	1179	1286	1369	
363	ANDERSTRUP	236	239	417	440	478	474	
363	BANDHOLM	712	668	693	737	709	772	
363	HILLESTED	362	401	399	356	318	309	
363	HUNSEBY	538	557	594	565	538	531	
363	MARIBO	5257	5249	5287	5576	5531	5490	
363	NØRREBALLE	292	295	386	558	569	584	
363	REERSNÆS	245	259	268	242	214	224	
363	STOKKEMARKE	471	533	502	530	521	529	
365	BOGØ	647	596	632	476	498	518	
365	BORRE		213	444	391	377	349	

Tabel III (fortsat). Byernes folketal 1960-81

KOMMUNEKODE	BYNAVN	1960	1965	1970	1976	1979	1981	NOTER
365	DAMSHOLTE				216	238	237	
365	STEGE	3816	3872	3869	3731	8	8	
365	STEGE	9	9	9	3713	3716	3906	
365	STORE DAMME	293	319	303	512	568	578	
365	UDBY	340	291	301	241	217	202	
367	BRANDERSLEV	243	303	315	285	277	296	
367	NAKSKOV	16935	16515	16393	16425	16326	16218	
369	GRÆNGE	477	495	433	502	484	469	
369	HASSELØ PLANTAGE		232	262	259	255	235	
369	MØLLEHAVE			370	400	399	384	
369	NAGELSTI	203	292	389	592	641	641	
369	NYKØBING FALSTER	20532	20543	20059	19796	4	4	
369	NYKØBING FALSTER	3	3	3	19402	18864	19038	
369	BANGSEBRO	3	3	3	394	390	397	
369	STUBBERUP				278	395	380	
369	SYSTOFTE				200			
369	SYSTOFTE SKOVBY				389	447	459	
369	SØNDER VEDBY				306	335	324	
369	TINGSTED						220	
369	TOREBY	342	380	371	487	471	515	
371	FREJLEV	273	253	271	256	241	230	
371	HERRITSLEV		231	238	258	259	246	
371	KETTINGE	459	458	521	720	718	754	
371	NYSTED	1350	1314	1229	1484	8	8	
371	NYSTED	9	9	9	1356	1422	1369	
371	ØSTER ULSLEV	275	275	277	301	303	298	
373	HYLLINGE	418	437	458	463	472	487	
373	KARREBÆK	326	311	278	1	1	1	
373	KARREBÆKSMINDE	406	439	408	1	1	1	
373	KARREBÆKSMINDE	2	2	686	989	1068	1102	
373	MENSTRUP	225	220	213	226	248	244	
373	NÆSTVED	26856	1	1	1	1	1	
373	APPENÆS	355	1	1	1	1	1	
373	NÆSTVED	27211	31008	35695	8	8	8	D
373	NÆSTVED	9	9	35011	37623	4	4	D
373	NÆSTVED	3	3	3	37394	38252	38455	
373	HERLUFSHOLM	3	3	3	229	251		
373	RØNNEBÆK		266	454	486	498	478	
373	SKRAVERUP				268	270	272	
375	ESKILSTRUP	853	839	836	1021	1092	1101	
375	GÅBENSE			203				
375	NØRRE ALSLEV	1062	1145	1338	1729	1965	2024	
375	NØRRE VEDBY	226	246	244	203		210	
375	ØRHØVED	461	452	493	461	443	450	
375	VÅLSE	285	298	286	264	263	263	
375	ØNSLEV				366	421	500	
375	ØSTER KIPPINGE	245	245	248	234	283	276	
377	ALLERSLEV	276	274	241	248	289	277	
377	BÅRSE	243	278	406	477	525	528	
377	PRÆSTØ	2026	2214	1	1	1	1	
377	SKIBINGE	268	281	1	1	1	1	
377	PRÆSTØ	2	2495	2789	3105	4	4	
377	PRÆSTØ	3	3	3	2761	2873	3110	
377	SKIBINGE	3	3	3	344	370	347	
379	BIRKET	390	353	390	344	335	328	
379	HORSLUNDE	592	615	650	705	746	742	
379	SANDBY	346	357	437	422	455	466	
379	UTTERSLEV	434	426	374	375	384	379	
379	VESTERBY	416	367	341	288	274	278	
379	VINDEBY	231	212					

Tabel III (fortsat). Byernes folketal 1960-81

KOMMUNEKODE	BYNAVN	1960	1965	1970	1976	1979	1981	NOTER
379	ØSTERBY	379	316	273	261	250	244	
381	DANNEMARE	347	371	393	447	471	472	
381	LANGØ	247	218	318	434	440	437	
383	RØDBY	4042	5254	5296	5136	4	4	
383	RØDBY	3	3	3	2413	2509	2572	
383	RØDBYHAVN	3	3	3	2334	2506	2517	
385	DALBY	219	348	451	919	1056	1102	
385	KONGSTED	381	514	1195	1817	1751	1872	
387	GULDBORG	598	577	508	483	520	503	
387	SAKSKØBING	4035	4047	4102	4152	4320	4518	
387	SOESMARKE	208	204	216	216	203		
389	HELLESTED	258	276	313	448	468	507	
389	HOLTUG	306	292	293	233	231	247	
389	KLIPPINGE	305	328	350	358	359	362	
389	LYDERSLEV	351	359	330	353	354	316	
389	MAGLEBY	274	282	317	321	315	319	
389	RØDVIG	850	1088	1115	1266	1179	1177	
389	SIGERSLEV	241	248	261	241	243	231	
389	STORE HEDDINGE	2416	2508	2630	2833	2886	2881	
391	HORBELEV	486	505	484	421	548	556	
391	HORREBY	224	219	207	262	312	340	
391	KARLEBY	244	226	225	206	202		
391	MAGLEBRÆNDE	228	216	200				
391	STUBBEKØBING	2097	2057	2031	2293	8	8	
391	STUBBEKØBING	9	9	9	2248	2264	2255	
391	VEJRINGE					214	209	
393	GELSTED		276	310	748	915	1096	
393	GLUMSØ	767	819	1027	1188	1351	1433	
393	HERLUFMAGLE	489	492	615	1060	1061	1041	
393	SKELBY	249	222			255	247	
393	TYBJERGLILLE BAKKER		205	230	249	293	295	
395	GEDESBY	225	200	212		213	217	
395	GEDSER	1262	1195	1200	1153	1107	1087	
395	IDESTRUP	411	402	472	743	884	1029	
395	MARREBÆK		200					
395	SØNDER ØRSLEV	247	234	228	235	242	240	
395	VÆGGERLØSE	235	420	481	1040	1227	1330	
397	KASTRUP	256	279	452	1	1	1	
397	NEDER VINDINGE	218	567	977	1	1	1	
397	KASTRUP	2	2	1429	1739	1773	1983	
397	KLARSKOV		243	257	257	269	265	
397	KØNG	361	346	414	792	823	868	
397	LUNDBY	549	1	1	1	1	1	
397	GL. LUNDBY	227	1	1	1	1	1	
397	LUNDBY	776	733	747	755	757	747	
397	VORDINGBORG	11780	11905	11639	11461	4	4	
397	VORDINGBORG	3	3	3	9318	9016	8706	
397	NYRÅD	3	3	3	1389	1632	1757	
397	ØRSLEV	506	579	706	1282	1670	1921	
401	ALLINGE-SANDVIG	2114	2084	1991	2030	8	8	
401	ALLINGE-SANDVIG	9	9	9	1924	2008	2000	
401	GUDHJEM	779	760	884	861	880	863	
401	RØ				200		202	
401	TEJN	869	901	847	1162	1183	1177	
401	ØSTER LARSKER	373	334	332	343	331	329	
401	ØSTER MARIE	462	526	532	546	526	517	
403	HASLE	1487	1495	1547	1695	1778	1793	
403	KLEMENSKER	576	659	667	793	781	749	
403	MULEBY		233	364	559	604	645	
403	NYKER	324	447	540	607	698	799	

Tabel III (fortsat). Byernes folketal 1960-81

KOMMUNEKODE	BYNAVN	1960	1965	1970	1976	1979	1981	NOTER
405	LISTED	242	259	251	279	298	287	
405	NEKSØ	3220	3418	3527	3683	8	8	
405	NEKSØ	9	9	9	3644	3695	3783	
405	SNOGEBÆK	420	461	510	571	628	726	
405	SVANEKE	1167	1174	1193	1213	8	8	
405	SVANEKE	9	9	9	1206	1195	1116	
405	ÅRSDALE	590	602	664	656	640	615	
407	MØLLEVANGEN			201	215	218	206	
407	RØNNE	14641	15161	14736	14597	8	8	
407	RØNNE	9	9	9	14492	14477	14413	
409	ARNAGER				205	206	218	
409	LOBBÆK	294	328	299	378	390	376	
409	NYLARSKER				211	209		
409	PEDERSKER	289	283	273	277	241	271	
409	VESTER MARIE				203	234	244	
409	ÅKIRKEBY	1820	1871	2001	1959	8	8	
409	ÅKIRKEBY	9	9	9	1789	1954	2043	
421	ÅBORG	201	208					
421	ASSENS	5073	5256	5139	5417	8	8	
421	ASSENS	9	9	9	5381	5542	5736	
421	BARLØSE	239	235					
421	EBBERUP	737	758	1	1	1	1	
421	SØNDERBY		246	1	1	1	1	
421	EBBERUP	2	1004	1008	1195	1252	1262	
421	HELNÆS					218	210	
421	SANDAGER				225	234	225	
421	TORØ HUSE	287	300	260	239	222	230	
421	TURUP	301	327	338	435	455	449	
423	BOGENSE	2968	2925	2861	2849	8	8	
423	BOGENSE	9	9	9	2673	2948	3057	
423	NØRREBY			231	228	218	203	
425	NØRRE BROBY	715	858	904	1060	1293	1302	
425	SØNDER BROBY	699	767	817	1030	1055	1067	
425	VEJLE	302	633	683	1008	1074	1122	
425	VESTER HÆSINGE	356	359	344	357	381	390	
427	HUNDSTRUP				234	233	226	
427	KIRKEBY	252	300	380	515	549	548	
427	OLLERUP	662	799	1013	1222	1248	1200	
427	STENSTRUP	966	1121	1245	1406	1419	1501	
427	ULBØLLE	274	378	428	494	543	580	
427	VESTER SKERNINGE	543	503	603	707	834	901	
429	BRENDERUP	495	850	824	1105	1095	1131	
429	EJBY	1309	1357	1372	1425	1576	1639	
429	FJELDSTED	328	332	322	352	313	356	
429	GELSTED	653	1	1	1	1	1	
429	LUNGHØJ	428	1	1	1	1	1	
429	GELSTED	1081	1252	1307	1501	1552	1547	
429	HARNDRUP	516	524	583	661	611	595	
429	HOLSE					206		
431	BJERNE					204		
431	BØJDEN	254	269	307	363	357	351	
431	DIERNÆS				226	284	303	
431	DYREBORG			214	242	227	243	
431	FALDSLED	275	285	517	632	615	611	
431	FÅBORG	5940	6228	6495	6729	8	8	
431	FÅBORG	9	9	9	6717	6869	6795	
431	HORNE	754	801	817	894	896	895	
431	HÅSTRUP	360	339	373	359	360	358	
431	KORINTH	650	871	814	905	1027	1054	
431	MILLINGE	445	494	447	482	564	577	

Tabel III (fortsat). Byernes folketal 1960-81

KOMMUNEKODE	BYNAVN	1960	1965	1970	1976	1979	1981	NOTER
431	SVANNINGE			248	304	293	281	
431	VESTER ÅBY	491	546	618	806	865	884	
431	ÅSTRUP				209	225	223	
433	FLEMLØSE	258	380	358	1	1	1	
433	VOLOTOFTE	256	215	202	1	1	1	
433	FLEMLØSE	2	2	560	680	715	694	
433	GLAMSBJERG	1719	1740	1	1	1	1	
433	KØNG-GUMMERUP	444	464	1	1	1	1	
433	GLAMSBJERG	2	2204	2226	2642	2773	2853	
433	ØRSTED	227	224	223	283	276	271	
435	GUDBJERG	360	390	437	504	500	513	
435	GUDME	544	557	541	512	627	641	
435	HESSELAGER	274	312	1	1	1	1	
435	HESSELAGER ST.	485	430	1	1	1	1	
435	HESSELAGER	2	742	737	774	772	787	
435	LUNDEBORG	332	361	412	464	456	448	
435	ØURE	311	329	323	388	380	357	
435	VEJSTRUP	358	387	392	393	384	387	
437	HÅRBY	1225	1366	1506	2050	2219	2240	
437	JORDLØSE	352	345	347	380	370	360	
437	SNAVE				213	243	253	
439	DALBY	322	330	328	319	315	324	
439	DRIGSTRUP					206	204	
439	KERTEMINDE	4074	8	8	8	8	8	A
439	KERTEMINDE	4588	4820	5007	5433	8	8	A
439	KERTEMINDE	9	9	9	4880	4950	4984	
439	MARTOFTE	251	257	215	210	202		
439	MESINGE	342	357	351	330	312	313	
439	REVNINGE		231	211	209			
439	RYNKEBY	365	488	491	536	535	545	
441	BIRKENDE			422	516	522	538	
441	BÆKSKOV		204	228	210	206	202	
441	LANGESKOV	1185	1554	1976	2823	3127	3211	
441	RØNNINGE	270	279	295	293	292	278	
442	VEJRUP LUND				253	248	247	
443	MARSTAL	2909	1	1	1	1	1	A
443	OMMEL	490	1	1	1	1	1	
443	MARSTAL	4338	4241	4124	4035	4	4	A
443	MARSTAL	3	3	3	2956	2863	2702	
443	OMMEL	3	3	3	367	361	428	
445	KAVSLUNDE	360	441	399	364	380	377	
445	MIDDELFART	11711	12443	1	1	1	1	
445	SKRILLINGE		229	1	1	1	1	
445	MIDDELFART	2	12672	13315	14664	4	4	
445	MIDDELFART	3	3	3	11734	12052	12064	
445	STRIB	3	3	3	2881	3162	3372	
445	RØJLE	205	220		253	253	256	
445	VEJLBY							
447	DRÆBY	207	216					
447	MUNKEBO	1181	3961	4328	5436	5692	5796	
449	AVNSLEV	408	396	365	357	342	362	
449	HJULBY				449	420	415	
449	KOGSBØLLE	233	226	216	222	219	207	
449	NYBORG	13377	13688	14270	15056	15192	15466	
449	VINDINGE	254	314	344	377	414	391	
451	ASPERUP	686	695	626	664	684	685	
451	NØRRE ÅBY	1844	2011	2165	2473	2558	2541	
461	ALLESE	271	329	294	309	285	279	
461	BELLINGE	359	1124	2445	3312	3472	3663	
461	BIRKUM				207	203		

Tabel III (fortsat). Byernes folketal 1960-81

KOMMUNEKODE	BYNAVN	1960	1965	1970	1976	1979	1981	NOTER
461	BLOMMENSLYST		329	384	383	361	425	
461	BRÆNDEKILDE		308	326	279	278	279	
481	BULLERUP		720	1718	2514	2617	2748	
461	DAVINDE				227	216	200	
461	EJLSTRUP		430	659	729	708	706	
461	FANGEL	258	257	354	388	400	375	
461	FRAUGDE	443	511	670	809	826	843	
461	HEDELUND	264	722	743	1	1	1	
461	STIGE	818	822	732	1	1	1	
461	STIGE	2	2	1475	2035	2176	2173	
481	HOLMSTRUP	234	246	252	230	210	217	
461	HØJBY	377	488	640	1	1	1	
461	HØJBY NORDMARK		375	809	1	1	1	
461	LINDVEDPARKEN			505	1	1	1	
461	HØJBY	2	2	1954	2882	3057	3310	
461	LUMBY	444	473	436	449	497	538	
461	NEDER HOLLUF					961	1668	
461	NÆSBYHOVED-BROBY	341	393	505	794	932	1002	
461	SNESTRUP-VILLESTOFTE		406	1	1	1	1	
461	ODENSE	129833	132978	1	1	1	1	
481	ODENSE	2	133384	137276	1	1	1	
481	KORUP SLUKEFTER		897	2214	1	1	1	
481	ODENSE	2	2	139490	138501	8	8	
461	ODENSE	9	9	9	138348	136358	136646	
461	SANKT KLEMENS	370	1038	1711	2089	2288	2686	
461	SEDEN	432	915	1582	2224	2485	2435	
461	SEDEN STRAND	278	298	281	263	263	290	
461	VEJRUP					200	201	
461	ÅSUM		297	266	274	270	281	
471	BÅRDESØ		291	345	350	330	327	
471	KAPPENDRUP	229	245	253	332	343	342	
471	KLINTEBJERG				303	309	303	
471	LUNDE		457	480	521	510	481	
471	OTTERUP	1687	2035	2673	3582	3862	3978	
471	UGGERSLEV	207	297	309	359	375	385	
471	ØSTRUP					311	292	
473	ESPE	374	370	377	486	529	553	
473	HEDEN				247	233	233	
473	HILLERSLEV				241	241	235	
473	RINGE	2936	3304	3584	4122	4351	4440	
473	SØLLINGE				258	259	262	
473	VANTINGE				278	269	264	
475	RUDKØBING	4405	4284	4080	4617	8	8	
475	RUDKØBING	9	9	9	4612	4698	4667	
475	SPODSBJERG	219	211		210	213	216	
475	STRYNØ	267	220					
477	FJELLERUP	220	215	206				
477	GISLEV	629	679	741	1158	1439	1519	
477	KVÆRDRUP	776	855	891	1200	1312	1408	
477	RYSLINGE	544	519	583	1	1	1	
477	HESTEHAVE		261	376	1	1	1	
477	RYSLINGE	2	2	959	1444	1845	1798	
477	TRUNDERUP		216	206	215	216	211	
479	BJERREBY	268	263	343	401	397	400	
479	BREGNINGE			272	271	272	260	
479	FISKOPHUSE	233	601	633	954	1012	1062	
479	LANDET			265	278	277	254	
479	LUNDBY			292	298	310	294	
479	SKÅRUP	888	1161	1216	1216	1211	1204	
479	STRAMMELSE				244	239	228	

Tabel III (fortsat). Byernes folketal 1960-81

KOMMUNEKODE	BYNAVN	1960	1965	1970	1976	1979	1981	NOTER
479	TVED	337	1	1	1	1	1	
479	SVENDBORG	24240	1	1	1	1	1	A
479	SVENDBORG	24917	24505	24203	24167	8	8	A
479	SVENDBORG	9	9	9	23294	23534	23847	
479	THURØ	1133	1593	1909	2455	2741	2887	
479	TROENSE	655	631	771	889	910	943	
479	VINDEBY	815	1152	1360	1730	1924	1986	
479	ÅBYSKOV				209	239	244	
481	BAGENKOP	705	774	776	715	713	702	
481	HUMBLE	473	535	633	705	695	691	
481	KÆDEBY						214	
481	LINDELSE	289	266	267	301	363	393	
481	NORDENBRO					209	209	
481	TRYGGELEV					236	239	
483	HÅRSLEV	326	330	317	372	382	376	
483	MORUD	258	269	518	943	981	981	
483	SKAMBY	485	537	448	479	457	460	
483	SÆRSLEV	423	460	544	602	638	646	
483	SØNDERSØ	569	615	885	2251	2607	2667	
483	VEFLINGE	497	577	601	736	807	790	
485	BRYLLE	230	480	589	977	1166	1153	
485	GL. TOMMERUP	945	1011	953	959	1001	1059	
485	NÅRUP	239	224	215	207	207	215	
485	TOMMERUP ST.	1402	1457	1439	1744	1822	1890	
485	VERNINGE	441	401	543	732	756	757	
487	LOHALS	640	634	580	632	647	649	
487	SNØDE	386	497	449	442	426	399	
487	TRANEKÆR	280	304	250				
487	TULLEBØLLE	385	376	540	664	768	859	
489	ELLINGE				220	234	223	
489	SKELLERUP			222	311	356	379	
489	ULLERSLEV	788	1282	1649	2139	2279	2416	
491	BRED	729	1	1	1	1	1	
491	VISSENBJERG	679	1	1	1	1	1	
491	VISSENBJERG	1408	1925	2220	2994	3083	3046	
491	SKALBJERG	362	367	396	594	660	664	
491	SKALLEBØLLE				380	520	557	
493	BREGNINGE		285	290	316	322	291	
493	DUNKÆR				213	211	210	
493	STORE RISE				252	233	226	
493	SØBY	728	755	792	825	798	788	
493	VINDEBALLE		323	312	329	321	316	
493	ÆRØSKØBING	1273	1228	1223	1194	8	8	
493	ÆRØSKØBING	9	9	9	1132	1133	1158	
495	FRØRUP	368	361	349	397	415	440	
495	LANGÅ	210	218	218		216	212	
495	MÅRE		292	337	433	527	566	
495	REFS VINDINGE	222	272	301	374	427	453	
495	SVINDINGE		284	293	312	340	347	
495	TÅRUP	226	240	288	292	377	377	
495	ØRBÆK	718	816	950	1113	1120	1146	
497	FERRITSLEV	384	379	574	850	892	896	
497	NØRRE LYNDELSE	348	690	1263	1534	1619	1667	
497	NØRRE SØBY		364	448	654	746	763	
497	ROLSTED		272	379	332	328	317	
497	TARUP	395	448	314	329	297	315	
497	ÅRSLEV	460	1365	1504	2212	2544	2569	
499	GRØNNEMOSE			373	391	431	482	
499	ORTE				241	222	224	
499	SKYDEBJERG	283	294	278	260	256	254	

Tabel III (fortsat). Byernes folketal 1960-81

KOMMUNEKODE	BYNAVN	1960	1965	1970	1976	1979	1981	NOTER
499	ÅRUP	1286	1398	1675	1931	2175	2221	
501	ASSERBALLE			247	414	413	406	
501	AUGUSTENBORG	1926	2277	2628	2985	8	8	
501	AUGUSTENBORG	9	9	9	2926	3019	3114	
501	FYNSHAV		308	449	607	624	584	
501	HUNDSLEV	369	411	418	514	518	506	
501	KETTING	259	257	265	233	223	212	
503	PADBORG	2979	3433	3658	3755	4116	4332	
503	FÅRHUS	223	208	235	282	294	271	
503	HOKKERUP			236	243	234	207	
503	HOLBØL			363	362	409	443	
503	KOLLUND	578	714	586	759	784	822	
503	KRUSÅ	1118	1488	1797	1758	1832	1944	
505	BREDEBRO	834	955	1173	1396	1527	1573	
505	HUSUM			353	384	391	407	
505	VISBY			324	395	427	456	
507	BROAGER	1601	1890	2143	2470	2781	2890	
507	EGERNSUND	1230	1360	1323	1582	1574	1599	
507	SKELDE	333	275	284	267	268	272	
507	SKODSBØL	310	301	263	244	226	223	
509	CHRISTIANSFELD	1562	1739	1994	2239	2332	2355	
509	FJELSTRUP	281	346	451	621	587	597	
509	HEJLS	257	272	336	428	406	408	
509	SJØLUND	295	321	333	318	329	362	
509	STEPPING	247	280	301	351	361	369	
509	TAPS				201	231	240	
511	ARNUM	615	661	664	697	689	671	
511	FOLE	210	213	216	259	264	264	
511	GRAM	1801	1939	2061	2262	2377	2462	
511	TISET		219	245	287	278	293	
513	ADSBØL		299	351	328	335	320	
513	GRÅSTEN	2414	2325	1	1	1	1	
513	ALNØR	684	737	1	1	1	1	
513	GRÅSTEN	2	3062	2947	3223	3229	3441	
513	KVÆRS	314	358	375	383	374	403	
513	RINKENÆS	541	707	951	1157	1112	1075	
513	TØRSBØL	233	265	258	238	288	272	
515	BRAMDRUP					219	227	
515	HADERSLEV	19930	20409	20042	19861	19438	19374	
515	HEJSAGER		202	269	293	298	297	
515	HOPTRUP	551	552	543	692	653	641	
515	KELSTRUP						247	
515	MARSTRUP		359	476	638	617	682	
515	STARUP		264	608	1143	1637	1863	
515	SØNDER VILSTRUP	338	369	362	367	343	342	
515	ØSBY	392	426	315	386	352	346	
515	ÅRØSUND		209	252	310	306	292	
517	HØJER	1431	1460	1416	1375	1417	1425	
519	BJERNDRUP	249	234	232	205	207	211	
519	BOVRUP	340	360	352	509	441	463	
519	FELSTED	475	539	519	690	896	964	
519	KLIPILEV	610	637	710	919	1060	1084	
519	TUMBØL	251	254	254	239	282	267	
519	VARNÆS	278	329	348	388	438	471	
521	BEDSTED	286	387	437	487	472	534	
521	LØGUMGÅRDE	579	572	594	662	658	703	
521	LØGUMKLOSTER	1907	2047	2091	2413	2640	2840	
521	ØSTER HØJST	392	421	442	475	544	541	
523	ELSTRUP		244	232	211	207		
523	GUDERUP	857	1681	1900	2082	2054	2065	

Tabel III (fortsat). Byernes folketal 1960-81

KOMMUNEKODE	BYNAVN	1960	1965	1970	1976	1979	1981	NOTER
523	HOLM			361	460	460	468	
523	MJELS		225	217	223	213	217	
523	LUNDEN			450	1	1	1	
523	HAVNBJERG	2551	2801	3588	1	1	1	
523	HAVNBJERG	2	2	4038	4199	4247	1	
523	NORDBORG	2770	4013	4132	3953	3885	1	
523	NORDBORG	2	2	2	2	8132	8403	
523	OKSBØL	259	1	1	1	1	1	
523	BROBALLE	203	1	1	1	1	1	
523	OKSBØL	462	741	679	586	574	581	
523	STEVNING	242	264	620	594	571	564	
523	SVENSTRUP	468	560	622	751	730	724	
525	AGERSKOV	724	776	871	1066	1149	1231	
525	ARRILD	310	306	286	289	304	324	
525	BEVTOFT	401	403	480	598	699	769	
525	BRANDERUP		203	297	305	283	304	
525	RANGSTRUP	213						
525	TOFTLUND	1814	1934	2147	2620	3118	3388	
527	BRÆNDSTRUP	269	264	275	255	213	211	
527	JELS	772	906	1034	1205	1394	1449	
527	LINTRUP						216	
527	RØDDING	1815	1858	2102	2157	2331	2291	
527	SKOBBORG	803	879	935	1113	1206	1255	
527	SØNDER HYGUM	463	471	472	458	493	503	
527	ØSTER LINDET	398	401	456	485	514	509	
529	GENNER	306	347	444	536	737	781	
529	HELLEVAD	474	480	499	523	547	523	
529	HJORDKÆR	681	819	975	1298	1471	1545	
529	HOVSLUND	243	259	261	351	325	343	
529	RØDEKRO	1621	1943	2246	3529	3903	4195	
529	ØSTER LØGUM	230	217	206				
531	BRØNS	387	369	448	477	476	499	
531	DØSTRUP	434	448	440	411	405	424	
531	FRIFELT	229	227	219	244	260	261	
531	HAVNEBY			207	217	236	285	
531	REJSBY			317	329	347	345	
531	SKÆRBÆK	1989	2155	2483	2871	2960	2946	
533	AVNBØL	317	325	352	423	453	453	
533	BLANS	332	390	390	462	477	507	
533	NYBØL	421	544	638	923	1005	1056	
533	ULLERUP	259	313	268	379	416	420	
533	VESTER SOTTRUP	547	622	708	1035	1237	1261	
535	HØRUPHAV	438	564	867	1822	2068	2140	
535	KIRKE HØRUP	236	266	269	303	307	299	
535	LYSABILD			251	569	632	668	
535	SKOVBY	299	297	301	408	400	388	
535	TANDSLET	517	538	561	569	675	702	
537	DYBBØL	392	364	380	367	367	930	
537	KÆR				236	243	242	
537	RAGEBØL			211				
537	SPANG	680	1	1	1	1	1	
537	VOLLERUP	379	1	1	1	1	1	
537	SPANG	1059	2025	3272	1	1	1	
537	SØNDERBORG	21028	23111	24526	1	1	1	
537	SØNDERBORG	2	2	27798	27282	8	8	
537	SØNDERBORG	9	9	9	27275	26705	25885	
539	BOLDERSLEV	691	729	774	954	1104	1184	
539	BYLDERUP		210	1	1	1	1	
539	BYLDERUP-BOV	442	468	1	1	1	1	
539	LENDEMARK	230	240	1	1	1	1	

Tabel III (fortsat). Byernes folketal 1960-81

KOMMUNEKODE	BYNAVN	1960	1965	1970	1976	1979	1981	NOTER
539	BYLDERUP	2	918	1084	1288	1301	1329	
539	RAVSTED	437	452	433	454	457	468	
539	RENS	342	362	335	366	343	368	
539	TINGLEV	1406	1442	1531	1994	2260	2508	
539	UGE	211	231	228	268	244	264	
541	ABILD		377	460	529	563	589	
541	JEJSING		264	346	464	494	501	
541	MØGELTØNDER	680	654	711	782	776	805	
541	RØRKÆR		206	201	205	205	209	
541	SÆD	219	220	209	242	241	233	
541	TØNDER	7192	7440	7469	7491	7854	7914	
543	HAMMELEV	344	449	751	771	754	794	
543	JEGERUP	223	282	367	480	503	506	
543	MAGSTRUP			210	211	230	230	
543	MØLBY	277	274	287	266	265	270	
543	NUSTRUP	229	268	538	614	611	619	
543	OVER JERSTAL	897	1034	1120	1258	1283	1230	
543	SKRYDSTRUP	852	1009	1067	1154	1071	1091	
543	SOMMERSTED	838	925	974	1061	1125	1147	
543	STYDING		252	281	257	250	248	
543	VEDSTED		282	327	361	368	358	
543	VOJENS	3563	4835	5595	6312	6501	6792	
545	HOSTRUPSKOV		265	397	368	380	381	
545	LØJT KIRKEBY	725	1013	1203	1484	1731	1820	
545	STUBBÆK	361	468	611	766	968	1005	
545	STYRT-OM	248	242	225	212			
545	SØNDER HOSTRUP		208					
545	ÅBENRÅ	14219	14591	15196	15569	8	8	
545	ÅBENRÅ	9	9	9	15459	15226	15341	
551	BILLUND	841	1356	2015	3335	3818	4056	
551	VORBASSE	797	764	791	901	943	992	
553	HENNE						217	
553	KVONG				289			
553	LUNDE	309	309	297	343	369	390	
553	NYMINDEGAB	246	250	288	325	344	334	
553	NØRRE NEBEL	753	867	901	1085	1234	1226	
553	OVTRUP	513	549	602	703	733	759	
555	OKSBØL	1043	1264	1535	1851	2170	2212	
555	VRØGUM	234	270	268	363	388	345	
557	BRAMMING	2900	3290	3678	4730	5501	5857	
557	ENDRUP				234	232	221	
557	GØRDING	1107	1131	1261	1440	1586	1605	
557	NØRRE VEJRUP	316	359	425	591	659	679	
557	STORE DARUM	302	363	593	761	790	815	
559	BRØRUP	2106	2253	2584	3409	3654	3846	
559	LINDKNUD	416	376	361	395	374	446	
561	ANDRUP		292	534	672	866	877	
561	BRYNDUM			202	358	439	418	
561	ESBJERG	58225	1	1	1	1	1	
561	HJERTING LADEPLADS	996	1	1	1	1	1	
561	SPANGSBJERG	431	1	1	1	1	1	
561	ESBJERG	59652	63906	68097	70504	8	8	
561	ESBJERG	9	9	9	69688	69305	70220	
561	GULDAGER		213	323	474	473	487	
561	RAVNSBJERG				297	429	427	
561	SKAST		276	294	315	326	299	
561	TARP	334	461	675	924	952	955	
561	TJÆREBORG	716	1188	1802	2127	2131	2117	
561	VESTER NEBEL			225	271	334	344	
563	NORDBY	1975	2085	2081	2163	2319	2419	

Tabel III (fortsat). Byernes folketal 1960-81

KOMMUNEKODE	BYNAVN	1960	1965	1970	1976	1979	1981	NOTER
563	SØNDERHO	355	318	327	355	246	268	
565	FILSKOV	415	565	491	519	546	543	
565	GRINDSTED	5289	6600	7558	8066	8492	8742	
565	HEJNSVIG	588	674	711	888	903	955	
565	STENDERUP	455	492	481	608	607	612	
565	SØNDER OMME	1308	1413	1393	1632	1709	1751	
567	ÅGERBÆK	693	804	935	1074	1219	1250	
567	FÅBORG	250	260	239	259	269	273	
567	GRIMSTRUP				291	329	368	
567	NORDENSKOV	489	497	490	605	621	655	
567	NÆSBJERG	234	259	277	419	549	591	
567	TOFTERUP	283	291	446	536	597	620	
567	ÅRRE	280	266	256	339	461	504	
569	GLEJBJERG	494	488	498	566	621	613	
569	HOLSTED	1081	1218	1390	1462	1549	1607	
569	HOLSTED ST.	888	883	918	1164	1291	1363	
569	HOVBORG	206	248	251	270	264	272	
571	EGEBÆK	621	689	888	1165	1252	1307	
571	GREDSTEDBRO	440	475	569	902	982	964	
571	JERNVED				231	243	245	
571	RIBE	7809	7982	8254	8189	8	8	
571	RIBE	9	9	9	7452	7268	7646	
571	ROAGER					249	248	
571	VESTER VEDSTED		231	275	363	366	279	
571	VILSLEV				404	280	407	
571	ØSTER VEDSTED				622	803	872	
573	ALSLEV	300	357	558	903	994	994	
573	BILLUM		207	220	342	397	402	
573	HORNE	324	373	349	410	462	446	
573	JANDERUP	273	305	379	582	669	703	
573	SIG	353	401	500	711	719	716	
573	VARDE	9711	8	8	8	8	8	A
573	VARDE	10574	11161	11615	12048	8	8	A
573	VARDE	9	9	9	10688	10896	10888	
575	ASKOV	575	725	904	1008	1146	1160	
575	BÆKKE	724	742	763	968	929	930	
575	GESTEN	512	586	619	774	781	828	
575	STORE ANDST	381	378	421	474	527	636	
575	VEJEN	4582	5698	6213	6757	7129	7412	
577	ANSAGER	1033	1126	1157	1182	1267	1358	
577	GÅRDE	210						
577	SKOVLUND	412	433	410	403	459	458	
577	TISTRUP	613	653	762	894	1075	1195	
577	ØLGOD	1990	2095	2258	2785	3205	3470	
601	BRÆDSTRUP	1619	1742	2163	2669	2772	2912	
601	NIM	274	306	317	396	429	437	
601	SØNDER VISSING	238	280	303	311	316	351	
601	VOERLADEGÅRD	301	341	331	378	377	402	
603	ANDKÆR					204		
603	BREJNING	2574	2558	2651	2820	4	4	
603	BREJNING	3	3	3	1775	2067	2187	
603	DEN KELLERSKE INST.	3	3	3	1045	1006	926	
603	BØRKOP	1051	1126	1410	2028	2142	2334	
603	GÅRSLEV	205	346	519	850	1007	1025	
603	SKÆRUP				521	539	552	
603	SMIDSTRUP	296	345	347	479	551	568	
605	BREDSTEN	361	588	735	938	1111	1149	
605	EGTVED	1012	1169	1311	1669	1771	1765	
605	GRAVENS	295	313	1	1	1	1	
605	ÅGÅRD	255	255	1	1	1	1	

Tabel III (fortsat). Byernes folketal 1960-81

KOMMUNEKODE	BYNAVN	1960	1965	1970	1976	1979	1981	NOTER
605	GRAVENS	2	568	593	931	1003	1103	
605	JERLEV			233	526	547	548	
605	NY NØRUP						250	
605	RANDBØLDAL	388	333	333	323	347	358	
605	VANDEL	515	509	593	704	808	813	
605	VESTER NEBEL	321	356	486	701	896	903	
605	ØDSTED	445	519	542	897	1027	1075	
607	BREDSTRUP			224	334	387	419	
607	BØGESKOV				269	361	375	
607	EGESKOV				502	526	543	
607	SANDDAL	397	1	1	1	1	1	
607	FREDERICIA	29870	1	1	1	1	1	
607	FREDERICIA	30267	33364	36157	35865	4	4	
607	FREDERICIA	3	3	3	31031	29980	29350	
607	ERRITSØ	3	3	3	4530	5078	6014	
607	GL. SNOGHØJ	278	432	580	644	869	890	
607	NY SNOGHØJ				487	626	712	
607	TRELDE						207	
607	PJEDSTED	203	301	404	548	578	588	
607	SKÆRBÆK	744	878	967	1282	1347	1380	
607	TAULOV	554	797	1182	1979	2232	2377	
607	ØSTERBY				205	212	216	
609	GEDVED	623	772	829	926	1137	1192	
609	HOVEDGÅRD	687	855	1024	1454	1584	1584	
609	SØVIND	308	508	539	736	775	884	
609	TVINGSTRUP	369	376	438	459	483	466	
609	VESTBIRK		212	230	215		210	
609	ØSTBIRK	644	719	778	1175	1294	1435	
611	FARRE	303	309	376	635	394	404	
611	GADBJERG	314	297	432	509	574	545	
611	GIVE	1800	2058	2366	2991	3317	3522	
611	GIVSKUD	289	392	420	660	516	560	
611	GRØNBJERG						220	
611	NØRRE KOLLEMORTEN	205	266	283	369	339	354	
611	THYREGOD	860	932	1001	1069	1158	1207	
611	VESTERLUND			200	282	229		
611	VONGE	331	329	347	488	512	500	
613	DAUGÅRD		345	470	609	697	695	
613	HEDENSTED	1717	2208	2659	3268	3445	3397	
613	KORNING			249	338	341	336	
613	KRAGELUND	265	344	366	448	334	298	
613	LØSNING	1110	1511	1967	2656	2991	3234	
613	ØLSTED				615	667	805	
613	ØSTER SNEDE			244	402	407	518	
615	HANDSTED	290	307	330	1	1	1	
615	EGEBJERG		381	784	1	1	1	
615	EGEBJERG	2	2	1114	1161	1225	1328	
615	ENDELAVE	216						
615	HALDRUP	228	229	232	250	280	271	
615	HATTING	595	616	706	1180	1342	1498	
615	TYRSTED		249	1	1	1	1	
615	HORSENS	40181	41895	1	1	1	1	
615	HORSENS	2	42144	44120	1	1	1	
615	STENSBALLE	369	362	694	1	1	1	
615	HORSENS	2	2	44814	46610	8	8	
615	HORSENS	9	9	9	46603	46830	46855	
615	LUND	439	462	485	756	882	973	
615	SEJET	250	271	243	309	313	332	
617	JELLING	1228	1453	1540	1765	1870	1882	
619	BARRIT		538	675	838	868	914	

Tabel III (fortsat). Byernes folketal 1960-81

KOMMUNEKODE	BYNAVN	1960	1965	1970	1976	1979	1981	NOTER
619	BRÅSKOV	291	271	238	210	207	218	
619	GLUD	409	487	505	578	579	582	
619	HORNSYLD	677	779	869	1010	1100	1139	
619	HOSBY		201	223	229	233	242	
619	JUELSMINDE	950	1051	1	1	1	1	
619	STRANDHUSE	339	381	1	1	1	1	
619	JUELSMINDE	2	1432	1991	2248	2451	2609	
619	KIRKHOLM OVERBY				245	247	254	
619	KLÅKRING			296	416	415	414	
619	RÅRUP		203		218	216	209	
619	SNAPTUN			241	286	336	341	
619	STENDERUP	239	256	283	304	308	327	
619	STOUBY	392	416	435	528	532	549	
619	SØNDER BJERRE			291	424	392	380	
621	ALMIND	211	277	489	826	900	972	
621	BRAMDRUPDAM	555	1475	2067	3534	4077	4453	
621	KOLDING	36603	40176	41602	41621	8	8	
621	KOLDING	9	9	9	41612	41264	41374	
621	NØRRE BJERT			327	364	427	541	
621	AGTRUP	333	1	1	1	1	1	
621	SØNDER BJERT	384	1	1	1	1	1	
621	SØNDER BJERT	717	875	1065	1533	1697	1701	
621	SØNDER STENDERUP	461	583	555	532	578	580	
621	VIUF	246	257	291	394	409	395	
621	VONSILD	570	647	837	1148	1456	1754	
623	JORDRUP	338	321	330	320	352	407	
623	LUNDERSKOV	1181	1305	1494	1855	2018	2083	
623	SKANDERUP	223	215					
625	EJSTRUPHOLM	913	1054	1191	1385	1386	1496	
625	GLUDSTED				232	266	266	
625	HAMPEN	288	331	360	355	337	354	
625	KLOVBORG	436	445	501	498	582	604	
625	NØRRE SNEDE	997	1126	1461	1707	1779	1783	
627	FLEMMING			215	241	231	226	
627	GREJS		256	395	574	592	598	
627	HORNBORG			204	236	234	237	
627	LINDVED	251	307	426	672	845	951	
627	RASK MØLLE	345	449	564	735	733	760	
627	TØRRING	1367	1449	1537	1695	1871	1922	
627	ULDUM	739	802	885	983	1081	1124	
627	ØLHOLM	401	429	483	695	739	761	
627	ÅLE	382	370	403	410	416	428	
629	HJARUP	266	267	275	340	351	367	
629	VAMDRUP	2313	2546	3111	3531	3807	3960	
629	ØDIS	279	305	307	387	421	434	
629	ØDIS-BRAMDRUP		281	258	221	222	224	
631	ASSEDRUP				212	212		
631	BREDAL		219	322	300	298	282	
631	NY HØJEN		209	399	564	585	576	
631	NØRRE VILSTRUP				292	288	294	
631	SKIBET				399	420	422	
631	BØGEPARKEN	254	1	1	1	1	1	
631	VEJLE	39498	1	1	1	1	1	
631	VEJLE	39752	42351	43976	42402	1	1	
631	VINDING				283	1	1	
631	VEJLE	2	2	2	42458	42932	43300	
631	ØSTENGÅRD			650	937	916	913	
651	AVLUM	1253	1476	1729	2439	2594	2719	
651	HADERUP	407	445	412	497	506	513	
651	HODSAGER				262	334	361	

Tabel III (fortsat). Byernes folketal 1960-81

KOMMUNEKODE	BYNAVN	1960	1965	1970	1976	1979	1981	NOTER
651	OVER FELDBORG	401	418	458	521	545	584	
653	BLÅHØJ	328	379	352	376	377	388	
653	BRANDE	4151	4660	4784	5042	5318	5693	
655	HEMMET	293	305	315	348	352	356	
655	HOVEN	213	220	219	249	254	257	
655	LYNE		210	214	247	267	260	
655	LØNBORG	229	229	264	371	262	247	
655	NØRRE BORK				440	225	246	
655	SØNDER VIUM		209	200	202	212	209	
655	TARM	2270	2702	3150	3668	3819	4008	
655	VOSTRUP				204			
655	ÅDUM	253	281	242	245	231	230	
657	ARNBORG	319	427	451	611	595	614	
657	FASTERHOLT	447	475	413	431	405	432	
657	GJELLERUP KIRKEBY			285	1536	2099	2512	
657	HAMMERUM	1544	2415	3227	3178	2983	2984	
657	HAVNSTRUP				201	201	216	
657	TJØRRING	237	1	1	1	1	1	A
657	HERNING	24790	1	1	1	1	1	A
657	HERNING	25523	29902	32973	32540	4	4	A
657	HERNING	3	3	3	31263	30148	29522	
657	GULLESTRUP	3	3	3	847	925	1054	
657	HØGILD				292	336	381	
657	ILSKOV	240	405	486	605	666	695	
657	KØLKÆR	542	608	607	601	579	615	
657	LIND	365	878	1857	2631	3240	3441	
657	OVER SIMMELKÆR		268	279	257	286	282	
657	SNEJBJERG	464	1000	1760	2400	2989	3093	
657	STUDSGÅRD	245	375	528	496	482	491	
657	SUNDS	1039	1681	2191	2549	2933	3141	
659	HVIDE SANDE	1514	1775	2129	2810	3027	3100	
659	KLOSTER	281	281	346	474	525	557	
661	BORBJERG			210	287	284	290	
661	HOLSTEBRO	18856	22188	25006	27251	27909	28270	
661	HVAM MEJERIBY			251	344	337	316	
661	IDUM					267	308	
661	KRUNDERUP						239	
661	MEJRUP		245	413	688	723	722	
661	NØRRE FELDING			212	343	409	497	
661	SKAVE	352	390	357	473	480	461	
661	TVIS	328	399	454	774	982	1024	
663	BORDING	948	1187	1399	1754	1923	2015	
663	ENGESVANG	502	654	921	1216	1370	1473	
663	IKAST	5797	7559	9222	10811	11401	11716	
663	ISENVAD	229	304	389	508	540	540	
663	PÅRUP		274	295	261	256	239	
663	TULSTRUP				451	518	543	
665	BONNET	255	243	245	268	263	259	
665	BÆKMARKSBRO	552	535	455	512	561	597	
665	BØVLINGBJERG	579	605	593	640	600	657	
665	GUDUM				320	299	291	
665	KLINKBY		233	214	264	311	329	
665	LEMVIG	6125	6371	6448	7121	8	8	
665	LEMVIG	9	9	9	7096	7183	7303	
665	LOMBORG				348	350	387	
665	NISSUMBY	271	284	286	440	443	450	
665	NISSUM SEMINARIEBY	565	804	801	860	906	877	
665	RAMME	441	510	506	541	555	562	
667	HEE	380	394	383	407	451	462	
667	HØJMARK					245	273	

Tabel III (fortsat). Byernes folketal 1960-81

KOMMUNEKODE	BYNAVN	1960	1965	1970	1976	1979	1981	NOTER
667	LEM	837	1060	1026	1301	1362	1372	
667	NO					220	237	
667	RINGKØBING	5308	5756	6298	7132	8	8	
667	RINGKØBING	9	9	9	7130	7533	7907	
667	STADIL					201	204	
667	TIM	456	520	553	702	729	778	
667	VELLING					230	242	
667	ØLSTRUP		204			202	206	
669	ASTRUP			225	250	229	240	
669	BORRIS	643	685	679	735	755	759	
669	BØLLING				234	245	229	
669	RÆKKER MØLLE				321	336	332	
669	SKJERN	5349	5868	6056	6504	8	8	
669	SKJERN	9	9	9	5974	6086	6351	
669	STAVNING	212	279	291	315	321	331	
671	ASP				215	274	296	
671	BREMDAL	375	496	512	1043	1134	1104	
671	HJERM	532	572	647	813	955	1049	
671	HUMLUM	482	474	546	787	854	885	
671	LINDE				344	381	400	
671	RESENSTAD			227	328	347	335	
671	STRUER	8949	9900	10848	10857	8	8	
671	STRUER	9	9	9	10885	10935	10973	
671	VEJUMSTAD				238	267	273	
673	HARBOØR	1023	1157	1359	1684	1845	1915	
673	THYBORØN	2134	2351	2425	2627	2731	2766	
673	VRIST	289	255	218	203			
675	HVIDBJERG	978	946	994	1203	1273	1313	
675	JEGINØ	210	203	216	263	266	258	
675	UGLEV	225	261	215	326	334	349	
677	SKIBBILD	216	230	260	388	513	536	
677	SØRVAD	311	364	446	736	855	886	
677	TIMRING	267	283	346	544	551	574	
677	VILDBJERG	1108	1270	1500	2234	2543	2703	
677	ØRNHØJ	463	515	559	672	725	749	
679	BUR				230	235	268	
679	STABY	203	234	244	236	254	241	
679	SØNDER NISSUM	243	250	253	289	279	274	
679	TORSMINDE	438	461	526	609	653	647	
679	TVINDSKOLERNE				274	212		
679	ULFBORG	1174	1272	1357	1636	1751	1781	
679	VEMB	1017	1051	989	1116	1195	1261	
681	BARDE				340	384	418	
681	FJELSTERVANG				346	364	425	
681	GRØNBJERG	339	361	368	404	368	382	
681	SPJALD	549	697	847	1139	1194	1253	
681	TROLDHEDE	681	684	645	764	782	778	
681	VESTER HERBORG	203	211	219	251	259	246	
681	VIDEBÆK	1694	1903	2248	2937	3244	3440	
681	VORGOD	309	327	370	504	544	565	
683	EJSING		204	221	275	295	296	
683	HANDBJERG						208	
683	HERRUP		208		239	263	255	
683	MOGENSTRUP				200			
683	RYDE						234	
683	SEVEL	331	390	396	510	524	536	
683	VINDERUP	1910	2207	2284	2622	2736	2865	
685	KIBÆK	895	1179	1279	1626	1728	1828	
685	SKARRILD	240	290	288	276	281	301	
685	STAKROGE	365	370	342	361	375	375	

Tabel III (fortsat). Byernes folketal 1960-81

KOMMUNEKODE	BYNAVN	1960	1965	1970	1976	1979	1981	NOTER
685	SØNDER FELDING	809	1074	1141	1344	1421	1425	
701	BALLE	480	622	607	582	624	637	
701	DRÅBY				315	302	306	
701	EBELTOFT	2227	2485	3017	3469	8	8	
701	EBELTOFT	9	9	9	3439	3704	3763	
701	EGSMARK				553	449	448	
701	HYLLESTED		284	209	277			
701	KNEBEL	257	257	269	513	291	346	
701	TIRSTRUP	447	452	443	548	524	527	
701	VRINNERS	245	253	370	502	371	367	
703	GALTEN	762	1050	1835	2947	3299	3553	
703	HERSKIND			300	451	463	450	
703	SJELLE		268	252	244	227	235	
703	SKOVBY			348	1206	2201	2365	
703	SKØRRING		231	225	216	253	229	
703	STJÆR		245	320	610	660	662	
703	STORRING				238	226	241	
705	FÅRVANG	422	503	662	869	931	990	
705	GJERN	563	807	891	1068	1070	1025	
705	GRAUBALLE	277	287	305	315	320	329	
705	SORRING	416	460	484	583	635	639	
705	VOEL		276	315	504	579	672	
707	GRENÅ	9088	11919	12569	13033	13306	13638	
707	LYNGBY	364	372	391	359	346	391	
707	TRUSTRUP	709	801	794	850	893	888	
707	ÅLSRODE				217			
707	ÅLSØ				228	221	218	
709	GALTEN				232	219	218	
709	HADBJERG			253	404	422	425	
709	HADSTEN	2525	3112	3914	4862	5383	5563	
709	SELLING			279	524	665	708	
709	VISSING				211			
709	VOLDUM	261	257	425	766	781	807	
709	ØDUM			296	288	282	279	
711	FARRE	214	215	243	238	258	266	
711	HAMMEL	2462	2764	3247	4085	4613	4826	
711	HAURUM						208	
711	LADING			220	254	255	261	
711	SALL	251	212	265	286	277	266	
711	SKJØD			227	250	265	257	
711	SVENSTRUP			201	228	218	220	
711	VOLDBY	442	450	402	370	360	358	
713	FOLBY		287	464	707	702	712	
713	GRUNDFØR	253	299	410	418	408	406	
713	HINNERUP	937	1564	2061	3241	3877	4517	
713	SØFTEN		322	835	1655	1760	1831	
715	HØRNING	855	1140	2006	4003	4535	4850	
715	NØRRE VISSING		205					
717	HELSTRUP				230	246	246	
717	HOULBJERG	277	270	272	266	247	231	
717	LANGÅ	2119	2332	2320	2283	2376	2498	
717	LAURBJERG	815	842	855	849	844	914	
717	STEVNSTRUP		438	729	1001	1034	1218	
717	VÆRUM	213	280	313	338	336	343	
719	ASSENS	1236	1266	1341	1387	1561	1637	
719	HAVNDAL	589	662	676	790	829	822	
719	MARIAGER	1516	1608	1692	1708	8	8	
719	MARIAGER	9	9	9	1668	1949	1990	
719	NORUP	264	258	258	284	285	275	
719	UDBYNEDER	235	218					

Tabel III (fortsat). Byernes folketal 1960-81

KOMMUNEKODE	BYNAVN	1960	1965	1970	1976	1979	1981	NOTER
721	KOLIND	814	963	1036	1221	1273	1393	
721	NIMTOFTE	517	526	578	569	554	581	
721	PINDSTRUP	747	778	745	777	783	808	
721	RYOMGÅRD	861	947	1000	1335	1473	1578	
723	ALBÆK				260	283	274	
723	DALBYOVER	285	276	284	293	279	282	
723	ENSLEV				202	209	218	
723	GJERLEV	391	411	455	635	646	680	
723	HALD	387	370	377	389	371	378	
723	HARRIDSLEV		225	378	716	745	785	
723	LINDE				237	249	248	
723	MEJLBY			290	595	624	632	
723	MELLERUP	304	344	542	672	663	644	
723	RÅBY	272	261	238	219			
723	STØVRING	219	223	210	240	229	222	
723	TVEDE		217	265	270	278	281	
723	UDBYHØJ VASEHUSE	224	222	246	301	300	311	
723	ØSTER TØRSLEV	459	472	580	588	721	776	
725	BØNNERUP STRAND	463	522	520	599	668	689	
725	FJELLERUP	342	402	360	442	450	469	
725	GJERRILD	492	470	428	481	486	489	
725	GLESBORG	285	340	355	368	405	458	
725	RAMTEN	240	268	256	252	256	255	
725	STENVAD	389	391	360	308	305	309	
725	VOLDBY	239	253	271	308	375	379	
725	ØRUM	444	513	551	600	618	628	
727	GYLNING	520	521	494	529	517	557	
727	HOV	548	607	635	787	822	822	
727	HUNDSLUND	414	404	439	445	463	435	
727	ODDER	5562	6050	6617	7556	7863	8198	
727	SAKSILD		343	473	599	653	697	
727	TORRILD	274	257	244	213	222	218	
727	ØRTING	359	406	490	536	573	598	
729	ÅSFERG	324	327	406	528	566	608	
729	FÅRUP	506	644	653	841	956	1021	
729	GASSUM	272	275	350	432	467	437	
729	SPENTRUP	334	390	854	1616	2048	2256	
729	SØNDERBÆK				244	231	228	
729	ØSTER BJERREGRAV	295	405	454	729	806	866	
729	ÅLUM				357	374	356	
731	GIMMING				215	230	233	
731	HASLUND			489	641	723	700	
731	OVER HORNBÆK		465	749	847	990	1001	
731	HELSTED		282	414	1	1	1	
731	RANDERS	54780	57318	58409	1	1	1	
731	RANDERS	2	2	58668	58548	8	8	
731	RANDERS	9	9	9	58521	56350	56704	
731	RÅSTED	208	209	259	246	249	252	
731	TÅNUM		204		201	217	210	
733	HORNSLET	1637	2041	2561	2971	3097	3296	
733	LIME	322	369	315	353	343	364	
733	MØRKE	672	921	1107	1142	1147	1093	
733	RØDSKOV		205	234	259	249	244	
733	SKØRRING				243	238	231	
733	SØBY				307	316	309	
735	ALLINGÅBRO	1312	1352	1385	1532	1541	1737	
735	GJESING	291	311	332	423	438	456	
735	HOLBÆK	294	275	244	246	236	265	
735	NØRAGER	219	230	215	242	242	256	
735	VIVILD	616	555	604	686	709	752	

Tabel III (fortsat). Byernes folketal 1960-81

KOMMUNEKODE	BYNAVN	1960	1965	1970	1976	1979	1981	NOTER
735	VOER	227	227	210				
735	ØRSTED	1031	1069	1093	1199	1240	1262	
737	GL. RYE	457	478	541	674	756	763	
737	LÅSBY	528	585	896	1248	1400	1402	
737	RY	2004	2301	2699	3282	3477	3648	
739	FELDBALLE				288	331	314	
739	FØLLE	229	201	219	233	244	254	
739	RØNDE	1384	1528	1523	1652	1691	1745	
739	THORSAGER	477	490	680	931	1051	1072	
739	TÅSTRUP				204	209		
739	UGELBØLLE			295	619	710	760	
741	BALLEN	359	283	274	244	245	239	
741	BESSER	255	277	217				
741	BRUNDBY	357	322	275	240	219	227	
741	KOLDBY	261	238	212	205	212	210	
741	KOLDBY KÅS	229	237					
741	NORDBY	405	366	323	328	306	300	
741	ONSBJERG	299	261	255	274	248	254	
741	TRANEBJERG	729	701	657	788	830	830	
741	ØRBY	246	214					
743	FUNDER KIRKEBY				380	391	385	
743	KRAGELUND			381	470	469	481	
743	LAVEN	271	281	259	346	346	359	
743	LEMMING	208	212	243	269	268	274	
743	LINÅ	267	276	341	413	417	412	
743	RESENBRO	436	536	1286	1501	1453	1441	
743	SEJLING				236	226	214	
743	SERUP	213	208	201	217	211	201	
743	GØDVAD BAKKE		329	647	1	1	1	
743	NØRRESKOV BAKKE		442	834	1	1	1	
743	SILKEBORG	24848	27285	29015	1	1	1	
743	SILKEBORG	2	2	30496	32515	8	8	
743	SILKEBORG	9	9	9	32386	32988	33304	
743	SKÆGKÆR				218	226	221	
743	SVEJBÆK	259	1	1	1	1	1	
743	SEJS	681	1	1	1	1	1	
743	SVEJBÆK	940	1617	1933	2651	2817	2925	
743	VIRKLUND	581	1376	2012	2303	2375	2363	
745	FRUERING				243	244	250	
745	HYLKE			280	355	367	384	
745	VROLD	341	1	1	1	1	1	A
745	STILLING	945	1	1	1	1	1	A
745	SKANDERBORG	6371	1	1	1	1	1	A
745	SKANDERBORG	8721	10048	11344	13664	4	4	A
745	SKANDERBORG	3	3	3	10350	11006	11094	
745	STILLING	3	3	3	2523	3147	3224	
745	TEBSTRUP	244	245	296	341	366	395	
745	VIRRING			474	642	654	663	
747	ASSENTOFT	535	743	1137	1779	2041	2185	
747	AUNING	1314	1367	1516	1995	2157	2293	
747	HØRNING				244	219	245	
747	UGGELHUSE	324	324	318	450	452	459	
747	ØSTER ALLING	222	223	280	336	327	323	
749	BRYRUP	440	490	579	1017	1136	1213	
749	GJESSØ				244	275	310	
749	SALTEN		236	277	393	435	450	
749	THEM	421	468	511	1018	1236	1382	
751	BEDER	364	569	1666	2882	2926	2926	
751	BORUM	286	272	364	326	298	298	
751	EGÅ	234	304	550	634	618	603	

Tabel III (fortsat). Byernes folketal 1960-81

KOMMUNEKODE	BYNAVN	1960	1965	1970	1976	1979	1981	NOTER
751	ELEV				493	522	525	
751	HARLEV	271	358	1	1	1	1	
751	FRAMLEV		432	1	1	1	1	
751	HARLEV	2	790	1711	2365	2477	2486	
751	HASSELAGER	450	615	992	1062	1079	1126	
751	HJORTSHØJ	225	297	969	1165	1304	1288	
751	HÅRUP		334	430	441	510	522	
751	KOLT					937	1611	
751	LYSTRUP	449	1527	2594	5615	6360	6834	
751	LØGTEN	500	785	1	1	1	1	
751	SKØDSTRUP	417	525	1	1	1	1	
751	LØGTEN	2	1310	2353	3649	3710	3818	
751	MÅLLING	955	1287	1584	2023	2486	2451	
751	MEJLBY		212	311	373	345	338	
751	MUNDELSTRUP		227	281	260	265	257	
751	MÅRSLET	356	431	750	1625	1927	2018	
751	ORMSLEV			216	201	219	214	
751	SABRO		332	823	1035	1113	1209	
751	SOLBJERG	251	426	1484	2092	2083	2168	
751	SPØRRING	273	315	448	613	620	617	
751	STAVTRUP		380	1149	1531	1617	1877	
751	STORHØJ			224	232	230	223	
751	STUDSTRUP			387	782	928	899	
751	TILST	313	469	3349	7687	7935	9068	
751	TRANBJERG	354	456	1663	4852	6148	6409	
751	TRIGE			441	1169	1518	1706	
751	TÅLFOR		447	1	1	1	1	
751	ÅRHUS	177234	187342	1	1	1	1	
751	ÅRHUS	2	187789	198981	6	6	6	
751	SKÆRRING	224	282	446	1	1	1	
751	ÅRHUS	7	7	199427	190877	8	8	
751	ÅRHUS	9	9	9	189416	182778	181858	
751	LISBJERG	7	7	7	292	246	295	
751	SKEJBY	7	7	7	321	327	321	
761	BJERRINGBRO	3582	4276	4761	5392	5697	6033	
761	HJORTHEDE					212	204	
761	LØVSKAL				200	200	218	
761	MAMMEN	276	267	268	251	250	263	
761	RØDKÆRSBRO	843	992	1098	1312	1420	1541	
761	SAHL	264	267	250	260	248	271	
761	TANGE				247	257	267	
763	FLY				244	257	256	
763	KJELDBJERG				207	229	259	
763	MØNSTED			339	582	671	691	
763	SJØRUP				314	316	338	
763	SPARKÆR	350	405	440	489	602	645	
763	STOHLM	1065	1178	1224	1641	1789	1830	
763	VRIDSTED		250	258	404	486	528	
765	FRØSTRUP	409	532	531	551	572	599	
765	HANSTHOLM		927	1716	2339	2414	2490	
765	KLITMØLLER	469	476	542	590	614	628	
765	RÆHR		375	462	604	603	625	
767	AIDT		219	225	258	266	263	
767	HVORSLEV	261	256	251	225	225	232	
767	THORSØ	652	841	942	1241	1322	1378	
767	ULSTRUP	990	1050	1196	1459	1587	1601	
767	VELLEV	299	315	296	259	252	264	
769	FREDERIKS	689	777	930	1272	1383	1533	
769	GRØNHØJ	216	219	236	235	242	243	
769	KARUP	1137	1471	1694	1943	2140	2133	

Tabel III (fortsat). Byernes folketal 1960-81

KOMMUNEKODE	BYNAVN	1960	1965	1970	1976	1979	1981	NOTER
769	KØLVRAÅ	1074	1192	1253	1094	1019	1013	
769	SKELHØJE	382	443	430	473	492	485	
771	ANS	592	761	857	1122	1268	1381	
771	DEMSTRUP	270	259	282	350	308	306	
771	HVAM				262	285	309	
771	KJELLERUP	2637	3000	3245	3576	3741	3848	
771	LEVRING	224						
771	NØRRE KNUDSTRUP	236	271	310	248	243	236	
771	SJØRSLEV	281	283	326	292	310	321	
771	TORNING	381	539	644	781	1025	896	
771	VINDERSLEV	214	244	281	315	312	336	
773	BJERGBY				214	225	209	
773	ERSLEV	270	305	299	417	419	434	
773	FLADE		218	217	326	274	257	
773	FRØSLEV				295	288	318	
773	KARBY	303	285	274	358	354	358	
773	FÅRUP		251	1	1	1	1	
773	NYKØBING MORS	9328	9127	1	1	1	1	
773	NYKØBING MORS	2	9378	9066	9230	8	8	
773	NYKØBING MORS	9	9	9	9004	9292	9503	
773	REDSTED	308	293	298	317	302	286	
773	SEJERSLEV	394	389	360	471	471	472	
773	SUNDBY		264	314	503	498	502	
773	SØNDER DRÅBY				243	260	246	
773	TØDSØ		219		230	247	233	
773	VILS	419	374	348	408	456	469	
773	VODSTRUP			219	270	279	286	
773	ØRDING			200	224	238	248	
773	ØSTER ASSELS		358	325	300	321	315	
773	ØSTER JØLBY	358	402	483	567	575	643	
775	KLEJTRUP	404	455	458	512	620	574	
775	MØLDRUP	700	787	848	1134	1230	1257	
775	SKALS	848	889	960	1224	1388	1410	
775	ULBJERG	351	350	364	420	474	444	
775	VESTER BJERREGRAV						221	
777	DURUP	847	900	944	1110	1142	1163	
777	GLYNGØRE	930	1047	1071	1250	1422	1498	
777	HARRE		218	221	227	230	228	
777	ROSLEV	1041	1079	1058	1185	1267	1330	
779	DOMMERBY			418	681	671	676	
779	HALD	317	338	371	466	464	468	
779	HEM		358	449	574	573	554	
779	HØJSLEV KIRKEBY				279	275	283	
779	HØJSLEV ST.	889	1	1	1	1	1	
779	NØRRE SØBY	243	1	1	1	1	1	
779	HØJSLEV ST.	1132	1297	1641	1835	1868	1890	
779	RØNBJERG	296	313	312	366	379	399	
779	SKIVE	15558	16131	17015	1	1	1	
779	RESEN		291	538	1	1	1	
779	VINDE			447	1	1	1	
779	SKIVE	2	2	18000	18843	8	8	
779	SKIVE	9	9	9	18735	18812	19034	
781	BALLING	570	635	669	925	1006	1042	
781	LEM	321	301	374	455	495	507	
781	LIHME	224	242	249	335	359	374	
781	ODDENSE	274	314	374	572	631	672	
781	RAMSING		282	295	420	460	443	
781	RØDDING	628	732	712	886	963	949	
783	BREUM	315	357	401	654	760	810	
783	JEBJERG	770	823	863	1048	1215	1250	

Tabel III (fortsat). Byernes folketal 1960-81

KOMMUNEKODE	BYNAVN	1960	1965	1970	1976	1979	1981	NOTER
783	NEDERBY		802	532	1	1	1	
783	STENØRE		261	262	1	1	1	
783	NEDERBY	2	2	794	819	840	810	
783	SELDE	376	387	403	415	428	439	
785	BEDSTED	851	890	965	1058	1088	1069	
785	GETTRUP			230	214	200	200	
785	HURUP	2160	2172	2287	2618	2652	2747	
785	HØRDUM	444	440	434	420	394	373	
785	KOLDBY	382	402	400	498	624	672	
785	KRIK	226	209					
785	VESTERVIG	573	673	747	792	823	826	
785	YDBY	388	404	384	377	406	393	
785	ØSTER AGGER	465	440	431	437	424	451	
787	HILLERSLEV	348	378	405	406	421	426	
787	HUNDBORG	473	465	424	572	574	585	
787	NORS	346	429	511	885	994	1057	
787	NØRRE VORUPØR	610	632	645	668	688	716	
787	SENNELS			497	497	683	728	
787	SJØRRING	496	606	620	673	726	733	
787	SNEDSTED	1030	1152	1105	1167	1157	1153	
787	STENBJERG	359	325	277	230	235	231	
787	SUNDBY	253	306	341	323	317	327	
787	THISTED	10368	10987	11252	12329	12516	12469	
787	VESLØS	334	343	338	352	373	389	
787	VILSUND	328	375	424	502	519	543	
787	ØSTERILD	382	454	509	569	573	578	
789	HAMMERSHØJ	544	566	591	683	711	709	
789	KVORNING			237	240	247	240	
789	LINDUM	202		205	205			
789	LØVEL	267	269	306	404	483	513	
789	RØDDING		225	214	307	460	519	
789	VAMMEN	394	394	401	471	466	500	
789	VEJRUN	285	315	338	321	350	353	
789	ØRUM	453	552	594	812	921	1015	
791	BIRGITTELYST			220	681	692	712	
791	BRUNSHÅB		285	498	482	678	698	
791	HALD EGE	527	762	844	785	719	822	
791	KNUDBY				218	228	221	
791	LØGSTRUP	421	513	807	1291	1273	1296	
791	RAVNSTRUP				361	390	369	
791	RINDSHOLM	242	208	212	333	313	339	
791	SØNDER RIND				224	226	219	
791	TAPDRUP			230	323	313	307	
791	VIBORG	24352	26283	27441	28563	8	8	
791	VIBORG	9	9	9	27825	28346	28648	
791	VINKEL		222	201				
793	FJELDSØ		225	223	217	224	222	
793	GEDSTED	965	980	1006	1043	1019	1049	
793	HVAM	354	323	304	342	362	374	
793	HVILSOM				205	219	235	
793	SIMESTED	225	217	263	277	295	277	
793	ÅLESTRUP	1763	1889	1926	2102	2248	2288	
801	ARDEN	1365	1353	1303	1618	1876	1967	
801	ASTRUP	496	485	469	439	459	481	
801	ØVE	276	317	344	384	417	452	
801	ROLD	237	239	216	212	248	256	
801	ROSTRUP	303	318	306	323	355	337	
801	VALSGÅRD	255	285	310	387	502	568	
801	VEBBESTRUP		224	275	311	317	315	
801	ØSTER DOENSE	246	227	253	275	348	312	

Tabel III (fortsat). Byernes folketal 1960-81

KOMMUNEKODE	BYNAVN	1960	1965	1970	1976	1979	1981	NOTER
803	ARENTSMINDE	214	241	246	376	393	509	
803	BROVST KIRKEBY	218	1	1	1	1	1	
803	BROVST ST	1640	1	1	1	1	1	
803	BROVST	1858	2040	2185	2334	2417	2511	
803	HALVRIMMEN	523	567	615	717	788	817	
803	SKOVSGÅRD	539	592	583	1	1	1	
803	TORSLEV	276	257	263	1	1	1	
803	SKOVSGÅRD	2	2	846	923	1018	1024	
803	TRANUM	293	366	310	334	323	338	
803	ØSTERBY				406	439	452	
805	BRØNDERSLEV	9454	9893	10247	10875	4	4	
805	BRØNDERSLEV	3	3	3	10005	10548	10748	
805	STATSHOSPITALET	3	3	3	231	233	237	
805	HALLUND	318	377	366	421	397	378	
805	HELLUM	232	231	232	215			
805	JERSLEV	718	807	798	840	850	854	
805	MANNA				203	213	202	
805	SERRITSLEV	241	299	356	450	482	484	
805	STENUM	240	241	233	231	232	239	
805	STERUP	226	217	200	206		204	
805	TISE				206		205	
805	ØSTER BRØNDERSLEV	544	589	628	713	769	812	
805	ØSTER HJERMITSLEV				234	240	237	
807	AGERSTED	521	516	532	583	574	601	
807	ASÅ	1265	1348	1344	1367	1417	1458	
807	DRONNINGLUND	1647	1747	1866	2295	2617	2715	
807	FLAUENSKJOLD	556	612	601	718	738	758	
807	HJALLERUP	1241	1385	1573	2333	2570	2769	
807	KLOKKERHOLM	565	633	665	842	874	891	
809	FANDRUP				247	254	251	
809	FARSØ	1581	1731	1845	2638	2848	2954	
809	HVALPSUND	821	772	733	702	687	734	
809	STRANDBY	297	318	288	332	353	357	
809	ULLITS	270	290	309	328	333	332	
809	VESTER HORNUM	304	364	395	511	520	524	
811	BONDERUP	277	250	245	270	272	269	
811	FJERRITSLEV	1925	2014	2134	2552	2689	2780	
811	GØTTRUP		252	238	248	246	248	
811	KLIM	507	477	504	528	536	556	
811	VESTER TORUP	375	330	317	338	333	335	
813	ELLING		332	788	1195	1252	1357	
813	FREDERIKSHAVN	22522	24379	24848	25472	8	8	
813	FREDERIKSHAVN	9	9	9	25316	25124	24938	
813	GÆRUM		284	445	622	678	697	
813	HALDBJERG			252	400	425	424	
813	JERUP	475	661	655	709	739	765	
813	KILDEN				585	695	778	
813	KVISSSEL	473	476	475	504	524	538	
813	RAVNSHØJ			210	369	533	533	
813	STRANDBY	1303	1752	1966	2043	2144	2264	
815	ALS	685	676	659	714	776	828	
815	HADSUND	3424	3707	3652	4007	4170	4257	
815	HELBERSKOV		207	203	203	203		
815	SKELUND	508	524	509	473	502	496	
815	SØNDER HADSUND	261	277	251	272	361	409	
815	VEDDUM	402	395	395	379	416	405	
815	VISBORG	442	424	426	436	433	427	
815	VIVE		201					
815	ØSTER HURUP	597	540	518	562	554	598	
817	GANDRUP	677	785	835	1038	1258	1286	

Tabel III (fortsat). Byernes folketal 1960-81

KOMMUNEKODE	BYNAVN	1960	1965	1970	1976	1979	1981	NOTER
817	HALS	1563	1596	1654	1838	1954	1987	
817	HOU	398	467	475	486	521	552	
817	STAE			234	353	426	452	
817	ULSTED	722	787	757	859	927	977	
817	VESTER HASSING	645	700	822	1454	1792	1883	
819	HIRTSHALS	4177	4799	1	1	1	1	
819	EMMERSBÆK	659	1457	1	1	1	1	
819	HIRTSHALS	2	6256	6750	6838	6841	6942	
819	HORNE	215	292	555	733	812	808	
819	NØRRE BINDSLEV	902	1010	1063	1110	1137	1157	
819	TORNBY	266	391	538	718	876	801	
819	VIDSTRUP					243	259	
819	TVERSTED	421	433	379	419	435	461	
819	UGGERBY		220			306	312	
819	ÅBYEN		217	323	497	593	604	
821	BJERGBY VESTERMARK	267	256	460	784	777	763	
821	HARKEN	227	210	210				
821	SKAGENSVEJ	281	1	1	1	1	1	
821	HJØRRING	17031	1	1	1	1	1	
821	HJØRRING	17312	18599	19692	23033	8	8	
821	HJØRRING	9	9	9	22835	23003	23669	
821	LØNSTRUP	363	312	387	333	360	422	
821	POULSTRUP	347	365	378	423	454	453	
821	TÅRS	1068	1115	1377	1668	1713	1766	
823	DØSTRUP		238	257	276	329	336	
823	HALD TOSTRUP				223	264	329	
823	HANDEST		222	225	326	252	242	
823	HOBRO	8311	8718	8737	8953	8	8	
823	HOBRO	9	9	9	8785	8740	8864	
823	HVORNUM			208	474	312	315	
823	HØRBY				239	251	250	
823	ONSILD	375	414	406	400	409	394	
823	SØNDER ONSILD		215	232	205	225	222	
825	BYRUM	425	419	495	498	522	531	
825	VESTERØ HAVN	517	576	510	707	684	658	
825	ØSTERBY HAVN	290	288	336	384	406	395	
827	AGGERSUND	452	463	446	420	430	432	
827	LØGSTØR	3435	3527	3633	4171	4161	4160	
827	OVERLADE	486	509	497	542	556	541	
827	RANUM	1153	1456	1472	1501	1504	1453	
827	SKARP SALLING	216	231	224	218	228	235	
827	VILSTED	273	267	283	271	269	268	
827	VINDBLÆS				242	251	237	
829	BØRGLUM	251	248	208	247	245	240	
829	HUNDELEV						232	
829	LØKKEN	1506	1388	1345	1362	1354	1361	
829	RAKKEBY				216	235	242	
829	RUBJERG				258	281	295	
829	VITTRUP	209	211	207	224	228	209	
829	VRENSTED	429	435	427	440	464	455	
829	VRÅ	1994	1971	2057	2351	2287	2312	
831	BISLEV				240	213	298	
831	FARSTRUP			268	322	303	293	
831	KØLBY			263	215	212	255	
831	NIBE	2494	2695	2796	3018	8	8	
831	NIBE	9	9	9	3000	3135	3139	
831	SEBBERSUND	225	217	224	312	326	334	
831	VALSTED						247	
833	HAVERSLEV	494	496	524	529	553	587	
833	NØRAGER	635	678	673	777	860	919	

Tabel III (fortsat). Byernes folketal 1960-81

KOMMUNEKODE	BYNAVN	1960	1965	1970	1976	1979	1981	NOTER
833	RAVNKILDE	300	331	310	345	374	367	
833	RØRBÆK	341	330	296	338	325	288	
835	BLOKHUS	229	207		201	215	232	
835	HUNE	270	328	405	500	487	514	
835	INGSTRUP	440	440	453	430	399	411	
835	KÅS	1005	1034	1217	1645	1855	1918	
835	MOSEBY	496	476	484	480	508	543	
835	NØRRE SALTUM	641	603	643	704	742	741	
835	PANDRUP	1159	1383	1525	1833	2082	2257	
835	VESTER HJERMITSLEV	402	403	386	494	492	512	
837	DOKKEDAL				202	204	230	
837	EGENSE					242	267	
837	GUDUMHOLM	474	462	564	577	549	515	
837	KONGERSLEV	968	1022	1025	1161	1294	1305	
837	LILLEVORDE				201	201		
837	MOU	677	694	673	820	914	1000	
837	NØRRE KONGERSLEV	283	267	289	318	312	323	
837	SEJLFLOD	283	340	394	1	1	1	
837	STORVORDE	519	578	764	1	1	1	
837	STORVORDE	2	2	1158	1604	1857	2017	
839	ASTRUP	284	305	292	367	397	449	
839	LENDUM	521	524	512	548	567	591	
839	LØRSLEV				255	272	310	
839	MOSBJERG	225	259	273	280	295	288	
839	SINDAL	1410	1457	1616	2196	2465	2665	
839	TOLNE	293	311	274	227	239	239	
841	SKAGEN	10390	11472	11620	11743	11684	11674	
841	ÅLBÆK	877	1078	1175	1303	1438	1515	
843	BLENSTRUP	293	320	329	489	577	576	
843	BÆLUM	638	583	662	645	684	716	
843	REBILD		211	232	452	508	533	
843	SKIBSTED					215		
843	SKØRPING	1461	1593	1675	1972	1962	2016	
843	SOLBJERG	247	245	225	253	222		
843	STORE BRØNDUM				288	217	210	
843	TERNDRUP	654	745	782	1288	1496	1583	
845	STØVRING	1373	1980	2366	3752	4382	4615	
845	SULDRUP	635	726	793	910	935	935	
845	SØNDERUP			264	325	282	280	
845	SØRUP				217	335	356	
845	ØSTER HORNUM	314	344	396	662	797	840	
845	ÅRESTRUP				241	201		
847	DYBVAD	817	793	805	807	846	828	
847	HØRBY	496	488	487	537	550	550	
847	LYNGSÅ	329	334	324	332	333	315	
847	PRÆSTBRO	363	359	358	342	342	343	
847	SYVSTEN		250	327	329	342	375	
847	SÆBY	4224	5067	5430	6682	8	8	
847	SÆBY	9	9	9	6633	7186	7464	
847	THORSHØJ	333	363	363	350	347	357	
847	VOERSÅ	559	537	513	535	543	554	
847	ØSTER VRÅ	884	931	906	1168	1187	1234	
849	BIERSTED	487	723	1078	1662	1861	1900	
849	BIRKELSE	406	463	503	601	678	690	
849	GJØL			687	837	902	902	
849	NØRRE HALNE	324	699	849	1110	1135	1201	
849	RYÅ	247	219	238	243	233	231	
849	ÅBYBRO	1346	2112	2897	3935	4102	4229	
851	DALBY		450	955	1304	1298	1325	
851	ELLIDSHØJ	335	307	289	454	557	574	

Tabel III (fortsat). Byernes folketal 1960-81

KOMMUNEKODE	BYNAVN	1960	1965	1970	1976	1979	1981	NOTER
851	FERSLEV				231	348	458	
851	FJELLERAD	282	349	423	402	377	390	
851	FREJLEV	336	433	577	1380	1792	1958	
851	GISTRUP	417	756	1389	1886	2257	2547	
851	GODTHÅB	291	627	942	1194	1199	1210	
851	GRINDSTED		216	368	675	766	774	
851	HORSENS	444	566	680	835	848	903	
851	KLARUP		334	1	1	1	1	
851	KLARUP ST.	306	612	1	1	1	1	
851	KLARUP	2	946	1863	3172	3724	3772	
851	NØVLING				266	249	263	
851	SULSTED		290	356	441	425	418	
851	SULSTED ST.	318	404	477	822	944	971	
851	SVENSTRUP	1254	1836	2646	3451	3764	3848	
851	SØNDERHOLM	319	362	612	773	875	906	
851	SØNDER TRANDERS			202	254	242	232	
851	TYLSTRUP	800	849	908	1012	1062	1062	
851	UGGERHALNE			240	286	279	295	
851	VADUM	564	919	1781	2440	2434	2434	
851	VESTBJERG		526	1347	1922	2153	2320	
851	VODSKOV	1158	2327	2903	4282	4301	4274	
851	VÅRST	482	461	423	381	376	350	
851	GUG	1025	1	1	1	1	1	
851	ÅLBORG	96438	1	1	1	1	1	
851	ÅLBORG	97463	99815	1	1	1	1	
851	VISSE		490	1	1	1	1	
851	ÅLBORG	2	100305	100262	1	1	1	
851	DRASTRUP		361	325	1	1	1	
851	ÅLBORG	2	2	100587	94994	1	1	
851	NØRRESUNDBY	22625	23519	23150	22339	1	1	
851	ÅLBORG	2	2	2	118150	114686	114302	
851	ØSTER UTTRUP				230	206		
861	HAVBRO	277	308	330	341	326	340	
861	HORNUM	834	827	791	796	764	801	
861	VEGGER	341	346	318	315	331	337	
861	VOGNSILD	223	227	242	265	273	270	
861	ØSTRUP	366	358	354	370	367	342	
861	ÅRS	3206	3649	4266	5233	5623	5938	

Noter

Tabel I: 1801–1901, note a

Afvielser i forhold til kilden, Danmarks Statistik: »Folketal, areal og klima 1901–60«. Statistiske Undersøgelser nr. 10, 1964:

Kommune-kode	By	Kommentar
101	Hovedstaden	Omfatter Københavns kommune og fra 1860 tillige Frederiksberg
211	Frederiksværk	Medtages 1801–45 trods manglende bystatus
233	Slangerup	Estimeret 1834 og 1855. Medtages 1834–1901 trods manglende bystatus
401	Allinge-Sandvig	Opgjort som én by 1801–1901
443	Marstal	Medtages 1801–60 trods manglende bystatus
501	Augustenborg	1801–55 anført med 0 indbyggere, fordi oplysninger mangler. Estimeret 1871
509	Christansfeld	Estimeret 1801
517	Højer	Estimeret 1801
521	Løgumkloster	Estimeret 1801
561	Esbjerg	Medtages 1870–90 trods manglende bystatus
813	Frederikshavn	Medtages 1801 trods manglende bystatus
827	Løgstør	Medtages 1801–40 trods manglende bystatus
851	Nørresundby	Medtages 1801–45 trods manglende bystatus

Tabel II: 1901–60

Afvielser i forhold til kilden, Danmarks Statistik: »Folketal, areal og klima 1901–60«. Statistiske Undersøgelser nr. 10, 1964:

Byer, som kun er medtaget i 1960, er ikke indført i tabellen 1901–60 på grund af den betydelige ændring i de små byers antal, foranlediget af ændret definition af bymæssighedsbegrebet. Disse byer findes i tabellen 1960–81.

Byer med under 200 indbyggere er ikke medtaget, med mindre der et enkelt år er tale om et befolkningsfald fra en størrelse over 200 indbyggere med efterfølgende stigning til over 200 indbyggere.

Byer medtages, så længe de kan identificeres særskilt, selv om de har mistet deres definitoriske status som selvstændige bebyggelser.

Hvor en by er delt i to og senere igen sammenlagt til én, er den her medtaget som én by i hele tidsrummet.

1960 erklæredes en række sognekommuner for omegnskommuner til Hovedstadsområdet i deres helhed. De er imidlertid ikke tillagt Hovedstadsområdet i tabellen 1901–60, fordi deres bymæssige bebyggelser kan identificeres 1960 med undtagelse af Birkerød og Hørsholm kommuner, der ansås for helt bymæssigt bebyggede fra 1935. Da de enkelte bebyggelser kan identificeres 1935 og 1940, er status som bymæssig kommune for disse to kommuner anført fra 1945 i tabellen 1901–60. De er ikke tillagt Hovedstadsområdet som forstæder.

Note a. Byer som er blevet købstæder

Når en bebyggelse har fået købstadsrettigheder, omfatter folketallet derefter den nyetablerede købstads administrative område, uanset at der heri findes landdistrikter. For Frederiksværk og Struer har det ingen betydning, idet de som sognekommuner allerede i 1901 i deres helhed var bymæssige. For de tre andre er der tale om betydelige forskelle mellem folketallet for den bymæssige bebyggelse og sognekommunen før ændring af status. I tabellen er de spring i folketal, der alene hidrører fra ændret administrativ status, søgt elimineret for disse tre:

Kommune-kode	By	Kommentar
657	Herning	Købstad 1913. Folketallet omfatter sognekommunen 1901–11
669	Skjern	Købstad 1958. Folketallet 1901–55 omfatter den bymæssige bebyggelse. Folketallet 1960 er interpoleret som samme andel af sognekommunens folketal, som den bymæssige kommunes udgjorde 1955
805	Brønderslev	Købstad 1921. Folketallet omfatter sognekommunen 1901–16

Note b. Grænserevisioner

Hvor grænserevision et givet år har vist, at der er medtaget en for stor befolkning, er alle forudgående observationer reduceret ved lineær interpolation:

Kommune-kode	By	Interpolerede tal
169	Tåstrup	1920–21
259	Køge	1940–45
341	Knabstrup	1916–40
363	Bandholm	1901–45
369	Grænge	1935–40
375	Nørre Alslev kirkeby	1916–21
375	Nørre Alslev stationsby	1911–21
379	Sandby	1916
393	Herlufmagle	1925–35
439	Mesinge	1916–40
477	Gislev	1921–45
481	Humble	1921–40
491	Bred	1930–40
513	Rinkenæs	1921–40
519	Varnæs	1921–40
527	Rødding	1930–40
531	Brøns	1925–45
541	Møgeltønder	1921–45
563	Sønderho	1901–50
627	Tørring	1906–40
707	Trustrup	1906–40
709	Hadsten	1901–45
719	Assens	1901–40
721	Pindstrup	1906–40
731	Randers	1925–45
735	Allingåbro	1930–45

741	Nordby	1911-45
741	Onsbjerg	1916-45
747	Uggelhuse	1916-45
765	Kiltmøller	1901-40
805	Jerslev	1925-40
807	Flauenskjold	1921-40
811	Klim	1911-40
821	Lønstrup	1901-40
837	Gudumholm	1906-40
851	Vodskov	1930-40
851	Vårst	1921-40

Note c. Enkelte manglende oplysninger

I visse byer mangler der oplysninger for enkeltstående observationer. I deres sted er indsat et tal, beregnet ved lineær interpolation:

Kommune-kode	By	Interpolerede tal
211	Kregme	1930
211	Ølsted	1935
213	Villingebæk	1935
225	Jægerspris	1960
225	Neder Dråby	1960
301	Føllenslev	1935
335	Pedersborg	1940
357	Holmegårds fabriksby	1935
373	Karrebæksminde	1940
379	Sandby	1935
435	Hesselager	1901
435	Hesselager stationsby	1901
475	Spodsbjerg	1935
501	Augustenborg	1906, 1916
503	Bov	1960
503	Padborg	1960
509	Christiansfeld	1906, 1916
515	Haderslev	1906, 1916
515	Øsby	1940
517	Højer	1906, 1916
521	Løgumkloster	1906, 1916
521	Bedsted	1950, 1955
523	Nordborg	1906, 1916
533	Avnbøl	1945
537	Sønderborg	1906, 1916
541	Tønder	1906, 1916
545	Åbenrå	1906, 1916
603	Brejning	1960
611	Gadbjerg	1935
611	Farre	1935
621	Bramdrupdam	1935
627	Tørring	1901, 1960
627	Tørring stationsby	1901, 1960
681	Grønbjerg	1935
719	Norup	1921, 1925
741	Onsbjerg	1925
743	Resenbro	1935
773	Vils	1935
785	Krik	1930, 1935
787	Sjørring	1935
805	Hallund	1940
809	Ullits	1935

Note d og e. Vækstberegningsgrundlaget

I de opgørelser, hvoraf vækst kan beregnes 1901-60, er for en række provinsbyer anvendt to tal for det samme år. Det er sket for at eliminere betydningen af administrative udvidelser af byens areal, hvadenten denne udvidelse er sket ved, at områder uden for købstaden er indlemmet i denne, eller ved at områder har ændret status fra landdistrikter til forstadsområder. I begge tilfælde er indført et vækstberegningsgrundlag, som medfører, at vækst mellem to tidspunkter kan beregnes for den samme administrative enhed - dvs. væksten til ét år beregnes for ét folketal, væksten fra ét år for et andet.

Forstadsbegrebet indførtes 1911, men anvendtes ikke overalt korrekt førend 1921. Imidlertid kan en række forstæder identificeres 1901 og 1906. For tabellen 1901-60 gælder, at de i så tilfælde er medtaget i byens tal. Bestandsopgørelserne 1901-60 omfatter altid by med forstæder. I de opgørelser, hvoraf vækst kan beregnes, er imidlertid anvendt to tal for byer i de tilfælde, hvor administrativt afgrænsede områder tillægges forstadsstatus. Derved elimineres konsekvensen af statusændringer af vækstberegninger, som altså kan udføres for samme administrative område mellem to årstal.

Følgende byer optræder med rekonstruerede folketal:

Note d

Kommune-kode	By	Årstal til hvilket vækstberegninger baseres på rekonstruerede folketal
101	Hovedstaden	1906
205	Birkerød	1940
219	Hillerød	1921, 1940
223	Hørsholm	1940
265	Roskilde	1906, 1921
333	Slagelse	1906, 1935, 1940
365	Stege	1911, 1916, 1921
373	Næstved	1935, 1940
397	Vordingborg	1921
		1940-tallet er ikke ændret, trods ændret status af Vordingborg landsogn, fordi det antages at være behæftet med fejl
561	Esbjerg	1935, 1940
731	Randers	1921
751	Århus	1921
813	Frederikshavn	1911, 1916, 1921
851	Nørresundby	1916, 1921, 1935, 1940
851	Ålborg	1935, 1940

Note e

Kommune-kode	By	Årstal fra hvilket vækstberegninger baseres på rekonstruerede folketal
101	Hovedstaden	1921, 1930
259	Køge	1921
265	Roskilde	1921, 1925, 1930
315	Holbæk	1906, 1911, 1916
373	Næstved	1921
461	Odense	1921, 1925
479	Svendborg	1921, 1925, 1930
571	Ribe	1906, 1911
751	Århus	1921, 1925, 1930, 1935

Tabel III: 1960-81

Administrative ændringer som medfører, at vækstberegningens grundlaget er ændret i forhold til bestandsopgørelserne.

Note a

Kommune- kode	Område	Folketal 1960			Dato for sammen- lægning
		Folketællin- gen 1960	Sammenlagt 1960-65	Vækstbereg- ningsgrund- lag 1960-65	
439	Kerteminde	4 074	4 024	4 548	
	Drigstrup kommune, heraf 50 i Kerteminde		524		27.2.63
443	Marstal	2 909	1 986	4 338	
	Marstal landsogn, heraf 923 i Marstal		2 295		16.2.62
	Del af Drejso kommune (øen Birkholm)		57		1.4.64
479	Svendborg	24 577	24 577	24 917	
	Del af Drejso kommune (undtagen øen Birkholm)		340		1.4.64
573	Varde	9 711	9 577	10 574	
	Varde landsogn, heraf 134 i Varde		997		1.4.63
657	Herning	24 790	24 790	25 523	
	Tjørring	237			
	Tjørring kommune		733		1.4.64
745	Skanderborg	6 371	5 482	8 721	
	Stilling	945			
	Vrold	341			
	Skanderborg-Stilling kommune, heraf 889 i Skanderborg		3 239		1.4.63

Note b

Kommune- kode	Område	Folketal 1960		
		Folketællin- gen 1960	Sammenlagt 1960-65 ²	Vækstbereg- ningsgrund- lag 1960-65
101	Hovedstadsområdet ¹	1 289 406	1 289 406	1 348 454
151	Ballerup	9 392		
151	Hareskov stationsby	3 089		
151	Kratbjerg	1 011		
151	Måløv	1 672		
151	Måløvvej	642		
151	Skovlunde	5 348		
155	Dragør	6 986		
155	St. Magleby	488		
155	Søvang	215		
165	Herstedøster	285		
165	Vridsløselille	2 399		
169	Baldersbrønde	238		
169	Hedehusene	3 103		
169	Høje Tåstrup	397		
169	Tåstrup	8 617		
187	Gl. Vallensbæk	232		
187	Vallensbæk strand	1 368		
189	Jonstrup	268		
189	Kirke Værløse	545		
189	Lille Værløse	4 718		
207	Farum	4 101		
151	Ballerup-Måløv kommune		19 582	
155	Dragør kommune		4 243	
155	St. Magleby kommune		3 789	
165	Herstedøster-Herstedvester kommune		3 600	
169	Høje Tåstrup kommune		12 856	
187	Vallensbæk kommune		1 834	
189	Værløse kommune		8 072	
207	Farum kommune		5 072	

¹ Hovedstadsområdet bestod 1960 af Hovedstaden med forstadskommuner, samt Birkerød og Hørsholm sognekommuner.

² Det er ikke nogen indlemmelse i administrativ, men i statistisk henseende.

Note c

Kom- mune- kode	Område	Folketal 1965			Dato for sammen- lægning
		Folketællin- gen 1965	Administra- tive ændrin- ger 1965-70	Vækstbereg- ningsgrund- lag 1965-70	
101	Hovedstadsområdet	1 377 605	1 377 605	1 381 016	
169	Fløng i Fløng sogn	534			
169	Ny Fløng i Fløng sogn	1 584			
169	Reerslev i Reerslev sogn	276			
169	Del af Fløng sogn		2 067		1.4.70
169	Del af Roskilde domsogn		476		1.4.70
169	Reerslev sogn		327		1.4.70
205	Del af Blovstrød kommune		541		1.4.70
265	Roskilde	39 147		38 671	
	Heraf del af Roskilde domsogn, som overføres til Hovedstads- området		476		1.4.70

Note d

Kom- mune- kode	Område	Folketal 1970		
		Folketællin- gen 1970	Område medtaget i 1965 men ikke i 1970	Vækstbereg- ningsgrund- lag 1965-70
333	Slagelse	26 851		27 170
	Del af Skt. Peders sogn		319	
373	Næstved	35 011		35 695
	Del af Herlufsholm kommune		684	

Note e

Kom- mune- kode	Område	Folketal 1970			Dato for sammen- lægning
		Folketællin- gen 1970	Administra- tive ændrin- ger 1970-76	Vækstbereg- ningsgrund- lag 1970-76	
101	Hovedstadsområdet	1 380 204	1 380 204	1 382 235	
169	Sengeløse	859			
169	Vridsløsemagle	218			
169	Sengeløse kommune		2 031		1.4.74

Note f

Kom- mune- kode	Område	Folketal 1976		
		Folketællin- gen 1976	Sammenlagt 1976-79 ¹	Vækstbereg- ningsgrund- lag 1976-79 og 1976-81
101	Hovedstadsområdet	1 292 647	1 292 647	1 417 435
171	Ledøje	712		
171	Smørumnedre	5 984		
183	Ishøj	734		
183	Ishøj strandby	15 517		
201	Blovstrød	2 486		
201	Lillerød	13 261		
201	Lynge	3 207		
208	Fredensborg og Asminderød	5 850		
208	Humblebæk	7 547		
208	Sørup	454		
227	Jellerød	8 111		
227	Niverød	3 000		
227	Nivå	1 276		
253	Greve	591		
253	Hundige	22 688		
253	Karlslunde	1 083		
253	Karlslunde strandby	5 178		
253	Tune	4 290		
269	Havdrup	2 187		
269	Jersie	454		
269	Jersie strandby	10 177		
269	Solrød	402		
171	Ledøje-Smørum kommune		6 696	
183	Ishøj kommune		16 251	
201	Allerød kommune		18 954	
208	Fredensborg-Humblebæk kommune		13 885	
227	Karlebo kommune		12 387	
253	Greve kommune		33 830	
269	Solrød kommune		13 220	

¹ Det er ikke nogen indlemmelse i administrativ, men i statistisk henseende.

De gamle provinsbyer

For de 86 gamle provinsbyer anføres nedenstående folketallet pr. 1. juli 1976 efter 1976-metoden (dvs. ifølge 1960-definitionen) henholdsvis 1970-metoden (dvs. som købstæder). Vækstberegninger 1970-76 kan udføres med begge år opgjort

efter 1970-metoden. Vækstberegninger 1976-79 og 1976-81 kan udføres med begge år opgjort efter 1976-metoden. (Kilde: Danmarks Statistik: »Registerfolketællingen 1. juli 1976. Danmarks administrative inddeling«. Statistisk Tabelværk 1981:IV). I tabel III er forandringen angivet ved signaturer.

Kom- mune- kode	By	Folketal 1976		Kom- mune- kode	By	Folketal 1976	
		1976-metode	1970-metode			1976-metode	1970-metode
209	Frederikssund	12 592	12 636	501	Augustenborg	2 926	2 985
211	Frederiksværk	11 288	11 288	509	Christiansfeld	2 239	2 239
217	Helsingør	44 977	44 977	515	Haderslev	19 861	19 861
219	Hillerød	24 404	25 344	517	Højer	1 375	1 375
				521	Løgumkloster	2 413	2 413
259	Køge	27 092	27 148	523	Nordborg	3 953	3 953
265	Roskilde	40 498	41 088	537	Sønderborg	27 275	27 282
				541	Tønder	7 491	7 491
315	Holbæk	19 881	20 194	545	Åbenrå	15 459	15 569
323	Kalundborg	15 323	15 377				
325	Korsør	15 382	15 499	561	Esbjerg	69 688	70 054
327	Nykøbing Sjælland	4 760	4 930	571	Ribe	7 452	8 189
329	Ringsted	16 005	16 005	573	Varde	10 688	12 048
331	Skælskør	5 231	5 336				
333	Slagelse	27 336	27 336	607	Fredericia	31 031	35 865
335	Sorø	6 110	8 905	615	Horsens	46 603	46 610
				621	Kolding	41 614	41 621
363	Maribo	5 576	5 576	631	Vejle	42 175	42 402
365	Stege	3 713	3 731				
367	Nakskov	16 425	16 425	657	Herning	31 263	32 540
369	Nykøbing Falster	19 402	19 796	661	Holstebro	27 251	27 251
371	Nysted	1 356	1 484	665	Lemvig	7 096	7 121
373	Næstved	37 394	37 623	667	Ringkøbing	7 130	7 132
377	Præstø	2 761	3 105	669	Skjern	5 974	6 504
383	Rødby	2 413	5 136	671	Struer	10 855	10 857
387	Sakskøbing	4 152	4 152				
389	Store Heddinge	2 833	2 833	701	Ebeltoft	3 439	3 469
391	Stubbekøbing	2 248	2 293	707	Grenå	13 033	13 033
397	Vordingborg	9 318	11 461	719	Mariager	1 668	1 708
				731	Randers	58 521	58 548
401	Allinge-Sandvig	1 924	2 030	743	Silkeborg	32 386	32 515
403	Hasle	1 695	1 695	745	Skanderborg	10 350	13 664
405	Neksø	3 644	3 683	751	Århus	189 416	190 877
405	Svaneke	1 206	1 213				
407	Rønne	14 492	14 597	773	Nykøbing Mors	9 061	9 230
409	Åkirkeby	1 789	1 959	779	Skive	18 735	18 843
				787	Thisted	12 329	12 329
421	Assens	5 381	5 417	791	Viborg	27 825	28 563
423	Bogense	2 673	2 849				
431	Fåborg	6 717	6 729	805	Brønderslev	10 005	10 875
439	Kerteminde	4 880	5 433	813	Frederikshavn	25 316	25 472
443	Marstal	2 956	4 035	821	Hjørring	22 835	23 033
445	Middelfart	11 734	14 664	823	Hobro	8 785	8 953
449	Nyborg	15 056	15 056	827	Løgstør	4 171	4 171
461	Odense	138 348	138 501	831	Nibe	3 000	3 018
475	Rudkøbing	4 612	4 617	841	Skagen	11 743	11 743
479	Svendborg	23 294	24 167	847	Sæby	6 633	6 682
493	Ærøskøbing	1 132	1 194	851	Nørresundby	22 339	22 795
				851	Ålborg	94 994	95 355

Blanke linier markerer den amtskommunale inddeling.

Bilag A. Byerne er ordnet alfabetisk med angivelse af 1981-kommunekode.

KOMMUNEKODE	BYNAVN	FINDES I TABEL	KOMMUNEKODE	BYNAVN	FINDES I TABEL	KOMMUNEKODE	BYNAVN	FINDES I TABEL
541	ABILD	III	449	AVNSLEV	III	519	BOVRUP	II, III
421	ABORG	III	481	BAGENKOP	II, III	751	BRABRAND	II
513	ADSBØL	III	159	BAGSVÆRD	II	515	BRAMDRUP	III
567	AGERBÆK	II, III	169	BALDERSBRØNDE	III	621	BRAMDRUPDAM	II, III
525	AGERSKOV	II, III	701	BALLE	II, III	557	BRAMMING	II, III
807	AGERSTED	II, III	741	BALLEN	II, III	653	BRANDE	II, III
827	AGGERSUND	II, III	151	BALLERUP	II, III	367	BRANDERSLEV	III
621	AGTRUP	III	151	BALLERUP OVERDREV	II	525	BRANDERUP	III
767	AIDT	III	781	BALLING	II, III	491	BRED	II, III
723	ALBÆK	III	363	BANDHOLM	II, III	631	BREDAL	III
259	ALGESTRUP	II, III	369	BANGSEBRO	III	631	BREDBALLE	II
377	ALLERSLEV	III	681	BARDE	III	173	BREDE FABRIKSBY	II
201	ALLERØD	II	421	BARLØSE	III	505	BREDEBRO	II, III
461	ALLESE	III	619	BARRIT	III	605	BREDSTEN	II, III
425	ALLESTED	II	751	BEDER	II, III	607	BREDSTRUP	III
401	ALLINGE-SANDVIG	I, II, III	521	BEDSTED	II, III	479	BREGNINGE	III
735	ALLINGÅBRO	II, III	785	BEDSTED	II, III	493	BREGNINGE	III
621	ALMIND	III	461	BELLINGE	III	603	BREJNING	II, III
513	ALNOR	II, III	329	BENLØSE	II	671	BREMDAL	III
815	ALS	II, III	741	BESSER	III	429	BRENDERUP	II, III
573	ALSLEV	III	525	BEVTOFT	II, III	783	BREUM	II, III
219	ALSØNDERUP	III	849	BIERSTED	II, III	507	BROAGER	II, III
363	ANDERSTRUP	III	573	BILLUM	III	523	BROBALLE	III
603	ANDKÆR	III	551	BILLUND	II, III	335	BROBY OVERDREV	III
561	ANDRUP	III	791	BIRGITTELYST	III	425	BROBYVÆRK	II
215	ANNISSE	III	849	BIRKELSE	II, III	803	BROVST	II, III
215	ANNISSE NORD	III	441	BIRKENDE	III	803	BROVST KIRKEBY	III
771	ANS	II, III	205	BIRKERØD	II	803	BROVST ST.	III
577	ANSAGER	II, III	379	BIRKET	III	741	BRUNDBY	III
333	ANTVORSKOV	II	461	BIRKUM	III	791	BRUNSHÅB	III
373	APPENÆS	III	831	BISLEV	III	485	BRYLLE	III
801	ARDEN	II, III	331	BISSERUP	III	561	BRYNDUM	III
803	ARENTSMINDE	III	773	BJERGBY	III	749	BRYRUP	II, III
409	ARNAGER	III	821	BJERGBY VESTERMARK	III	601	BRÆDSTRUP	II, III
315	ARNAKKE	III	309	BJERGE	III	461	BRÆNDEKILDE	III
657	ARNBORG	III	519	BJERNDRUP	III	527	BRÆNDSTRUP	III
511	ARNUM	II, III	431	BJERNE	III	353	BRØDERUP	III
525	ARRILD	III	479	BJERREBY	III	153	BRØNDBYVESTER STR.	II
729	ASFERG	III	761	BJERRINGBRO	II, III	153	BRØNDBYØSTER	II
575	ASKOV	II, III	267	BJÆVERSKOV	III	805	BRØNDERSLEV	II, III
208	ASMINDERØD	II	533	BLANS	III	531	BRØNS	II, III
305	ASNÆS	II, III	843	BLÉNSTRUP	III	559	BRØRUP	II, III
671	ASP	III	213	BLISTRUP	III	619	BRÅSKOV	II, III
451	ASPERUP	II, III	835	BLOKHUS	III	159	BUDDINGE	II
263	ASSENDLØSE	III	461	BLOMMENSLYST	III	461	BULLERUP	III
631	ASSENDRUP	III	201	BLOVSTRØD	II, III	679	BUR	III
421	ASSENS	I, II, III	653	BLÅHØJ	II, III	315	BYBJERG	III
719	ASSENS	II, III	331	BOESLUNDE	III	539	BYLDERUP	III
747	ASSENTOFT	III	423	BOGENSE	I, II, III	539	BYLDERUP-BOV	II, III
501	ASSERBALLE	III	365	BOGØ	III	825	BYRUM	II, III
211	ASSERBO	II	539	BOLDERSLEV	II, III	575	BÆKKE	II, III
669	ASTRUP	III	811	BONDERUP	II, III	665	BÆKMARKSBRO	II, III
801	ASTRUP	II, III	665	BONNET	III	441	BÆKSKOV	III
839	ASTRUP	II, III	661	BORBJERG	III	843	BÆLUM	II, III
807	ASA	II, III	663	BORDING	II, III	631	BØGEPARKEN	III
501	AUGUSTENBORG	I, II, III	365	BORRE	III	607	BØGESKOV	III
747	AUNING	II, III	669	BORRIS	II, III	431	BØJDEN	II, III
167	AVEDØRE	II	751	BORUM	III	669	BØLLING	III
651	AVLUM	II, III	267	BORUP	II, III	725	BØNNERUP STRAND	II, III
533	AVNBØL	II, III	503	BOV	II	829	BØRGLUM	III

Bilag A (fortsat). Byerne er ordnet alfabetisk med angivelse af 1981-kommunekode.

KOMMUNEKODE	BYNAVN	FINDES I TABEL	KOMMUNEKODE	BYNAVN	FINDES I TABEL	KOMMUNEKODE	BYNAVN	FINDES I TABEL
603	BØRKOP	II, III	615	ENDELAVE	III	335	FREDERIKSBERG	III
665	BØVLINGBJERG	III	557	ENDRUP	III	173	FREDERIKSDAL	II
471	BÅRDEØ	III	863	ENGESVANG	II, III	813	FREDERIKSHAVN	I, II, III
377	BÅRSE	III	251	ENGLERUP	III	209	FREDERIKSSUND	I, II, III
509	CHRISTIANSFELD	I, II, III	723	ENSLEV	III	211	FREDERIKSVÆRK	I, II, III
225	DALBY	III	355	ERRINDLEV	III	371	FREJLEV	III
385	DALBY	III	807	ERRITSØ	III	851	FREJLEV	III
439	DALBY	III	773	ERSLEV	III	531	FRIFELT	III
851	DALBY	III	561	ESBJERG	I, II, III	745	FRUERING	III
723	DALBYOVER	III	213	ESBØNDERUP	III	325	FRØLUNDE	III
311	DALMOSE	II, III	301	ESKEBJERG	III	495	FRØRUP	III
461	DALUM	II	375	ESKILSTRUP	II, III	503	FRØSLEV	II
365	DAMSHOLTE	III	473	ESPE	II, III	773	FRØSLEV	III
381	DANNEMARE	II, III	217	ESPERGÆRDE	II	765	FRØSTRUP	II, III
613	DAUGÅRD	III	213	ESRUM	II, III	307	FUGLEBJERG	II, III
461	DAVINDE	III	353	EVERDRUP	III	743	FUNDER KIRKEBY	III
771	DEMSTRUP	III	351	FAKSE	II, III	501	FYNHAV	III
603	DEN KELLERSKE INST.	III	351	FAKSE LADEPLADS	II, III	739	FØLLE	III
303	DIANALUND	II, III	431	FALDSLED	III	301	FØLLENSLEV	II, III
431	DIERNÆS	III	809	FANDRUP	III	313	FØRSLEV	III
837	DOKKEDAL	III	481	FANGEL	III	431	FÅBORG	I, II, III
779	DOMMERBY	III	611	FARRE	II, III	567	FÅBORG	III
155	DRAGØR	II, III	711	FARRE	III	305	FÅREVEJLE	II, III
851	DRASTRUP	III	831	FARSTRUP	III	305	FÅREVEJLE ST.	II, III
439	DRIGSTRUP	III	809	FARSØ	II, III	503	FÅRHUS	III
807	DRONNINGLUND	II, III	207	FARUM	II, III	729	FÅRUP	II, III
447	DRÆBY	III	657	FASTERHOLT	II, III	773	FÅRUP	III
701	DRÅBY	III	739	FELDBALLE	III	705	FÅRVANG	II, III
493	DUNKÆR	III	519	FELSTED	II, III	611	GADBJERG	II, III
777	DURUP	II, III	357	FENSMARK	II, III	219	GADEVANG	III
537	DYBBØL	III	497	FERRITSLEV	III	219	GADEVANGSHUSE	II
847	DYBVAD	II, III	229	FERSLEV	III	263	GADSTRUP	II, III
431	DYREBORG	III	851	FERSLEV	III	703	GALTEN	II, III
531	DØSTRUP	II, III	565	FILSKOV	II, III	709	GALTEN	III
823	DØSTRUP	III	479	FISKOPHUSE	III	561	GAMMELBY	II
263	DÅSTRUP	III	429	FJELDSTED	III	817	GANDRUP	II, III
421	EBBERUP	II, III	793	FJELDSØ	III	235	GANLØSE	III
701	EBELTOFT	I, II, III	851	FJELLERAD	II, III	729	GASSUM	III
343	EGBJERG	III	477	FJELLERUP	III	395	GEDESBY	III
615	EGBJERG	III	725	FJELLERUP	III	395	GEDSER	II, III
571	EGBÆK	III	681	FJELSTERVANG	III	793	GEDSTED	II, III
837	EGENSE	III	509	FJELSTRUP	II, III	609	GEDVED	II, III
507	EGERNSUND	II, III	335	FJENNESLEV	III	393	GELSTED	III
807	EGESKOV	III	811	FJERRITSLEV	II, III	429	GELSTED	II, III
701	EGSMARK	III	773	FLADE	III	529	GENNER	III
605	EGTVED	II, III	311	FLAKKEBJERG	III	225	GERLEV	III
751	EGÅ	III	807	FLAUENSKJOLD	II, III	251	GERSHØJ	III
251	EJBY	III	433	FLEMLØSE	II, III	575	GESTEN	II, III
267	EJBY	III	627	FLEMMING	III	785	GETTRUP	III
429	EJBY	II, III	763	FLY	III	261	GEVNINGE	III
461	EJBY	II	169	FLØNG	III	213	GILLELEJE	II, III
461	EJLSTRUP	III	713	FOLBY	III	731	GIMMING	III
683	EJSING	III	511	FOLE	III	477	GISLEV	II, III
625	EJSTRUPHOLM	II, III	325	FORLEV	II, III	851	GISTRUP	II, III
751	ELEV	III	509	FORST. TYRSTRUP	II	811	GIVE	II, III
851	ELLIDSHØJ	III	751	FRAMLEV	III	611	GIVSKUD	III
813	ELLING	III	461	FRAUGDE	III	657	GJELLERUP KIRKEBY	III
489	ELLINGE	III	208	FREDENSBORG	II, III	723	GJERLEV	III
523	ELSTRUP	III	607	FREDERICIA	I, II, III	705	GJERN	II, III
819	EMMERSBÆK	II, III	769	FREDERIKS	II, III	725	GJERRILD	II, III

Bilag A. Byerne er ordnet alfabetisk med angivelse af 1981-kommunekode.

KOMMUNEKODE	BYNAVN	FINDES I TABEL	KOMMUNEKODE	BYNAVN	FINDES I TABEL	KOMMUNEKODE	BYNAVN	FINDES I TABEL
735	GJESING	III	329	GÝRSTINGE	III	169	HEDEHUSENE	II, III
749	GJESSØ	III	813	GÆRUM	III	461	HEDELUND	III
849	GJØL	III	743	GØDVAD BAKKE	III	473	HEDEN	III
851	GL .HASSERIS	II	557	GØRDING	II, III	613	HEDENSTED	II, III
181	GL .HOLTE	II	309	GØRLEV	II, III	667	HEE	II, III
361	GL .KALVEHAVE	III	231	GØRLØSE	II, III	509	HEJLS	II, III
397	GL .LUNDBY	III	267	GØRSLEV	III	565	HEJNSVIG	II, III
737	GL .RYE	II, III	811	GØTTRUP	III	515	HEJSAGER	III
607	GL .SNOGHØJ	III	375	GÅBENSE	III	815	HELBERSKOV	III
485	GL .TOMMERUP	III	577	GÅRDE	III	217	HELLEBÆK	II, III
185	GL .TÅRNBY	II	803	GÅRSLEV	III	389	HELLESTED	III
187	GL .VALLENSBÆK	III	709	HADBJERG	III	529	HELLEVAD	II, III
751	GL .VEJLBY	II	515	HADERSLEV	I, II, III	805	HELLUM	III
173	GL .VIRUM	II	851	HADERUP	II, III	421	HELNÆS	III
237	GL .ØLSTYKKE	III	709	HADSTEN	II, III	215	HELISINGE	II, III
159	GLADSAKSE	II	815	HADSUND	II, III	217	HELISINGØR	I, II, III
433	GLAMSBJERG	II, III	315	HAGESTED	III	731	HELSTED	III
569	GLEJBJERG	II, III	723	HALD	III	717	HELSTRUP	III
725	GLESBOG	III	779	HALD	III	779	HEM	III
181	GLOSTRUP	II	791	HALD EGE	II, III	655	HEMMET	III
619	GLUD	III	823	HALD TOSTRUP	III	553	HENNE	III
625	GLUDSTED	III	813	HALDBJERG	III	259	HERFØLGE	II, III
393	GLUMSØ	II, III	815	HALDRUP	III	163	HERLEV	II
777	GLYNGØRE	II, III	805	HALLUND	II, III	393	HERLUFMAGLE	II, III
851	GODTHÅB	II, III	817	HALS	II, III	373	HERLUFSHOLM	III
511	GRAM	II, III	803	HALVRIMMEN	II, III	657	HERNING	II, III
705	GRAUBALLE	III	711	HAMMEL	II, III	305	HERRESTRUP	III
605	GRAVENS	III	543	HAMMELEV	II, III	255	HERRINGLØSE	III
571	GREDSTEDBRO	II, III	789	HAMMERSHØJ	II, III	371	HERRITSLEV	III
627	GREJS	III	657	HAMMERUM	II, III	683	HERRUP	III
631	GREJSDALEN	II	625	HAMPEN	II, III	703	HERSKIND	III
707	GRENÅ	I, II, III	683	HANDBJERG	III	261	HERSLEV	III
253	GREVE	II, III	823	HANDEST	III	165	HERSTEDØSTER	III
253	GREVE STRAND	II	615	HANDSTED	III	435	HESSELAGER	II, III
305	GREVINGE	II, III	211	HANEHOVED	III	435	HESSELAGER ST.	II, III
567	GRIMSTRUP	III	765	HANSTHOLM	III	477	HESTEHAVE	III
585	GRINDSTED	II, III	673	HARBOØR	II, III	473	HILLERSLEV	III
851	GRINDSTED	III	151	HARESKOV	II, III	787	HILLERSLEV	III
713	GRUNDFØR	III	821	HARKEN	III	219	HILLERØD	I, II, III
369	GRÆNGE	II, III	751	HARLEV	III	363	HILLESTED	III
209	GRÆSE	III	429	HARNDRUP	II, III	265	HIMMELEV	III
213	GRÆSTED	II, III	777	HARRE	III	713	HINNERUP	II, III
611	GRØNBJERG	III	723	HARRIDSLEV	III	819	HIRTSHALS	II, III
681	GRØNBJERG	II, III	403	HASLE	I, II, III	807	HJALLERUP	II, III
769	GRØNHØJ	III	313	HASLEV	II, III	461	HJALLESE	II
499	GRØNNEMOSE	III	731	HASLUND	III	629	HJARUP	III
513	GRÅSTEN	II, III	751	HASSELAGER	II, III	339	HJEMBÆK	III
435	GUDBJERG	III	369	HASSELØ PLANTAGE	III	671	HJERM	II, III
523	GUDERUP	II, III	851	HASSERIS KÆR	II	561	HJERTING LADEPLADS	II, III
401	GUDHJEM	II, III	615	HATTING	II, III	529	HJORDKÆR	II, III
435	GUDME	II, III	711	HAURUM	III	761	HJORTHEDE	III
665	GUDUM	III	861	HAVBRO	II, III	751	HJORTSHØJ	III
837	GUDUMHOLM	II, III	269	HAVDRUP	II, III	449	HJULBY	III
851	GUG	II, III	833	HAVERSLEV	II, III	821	HJØRRING	I, II, III
561	GULDAGER	III	523	HAVNBJERG	II, III	823	HOBRO	I, II, III
387	GULDBORG	II, III	719	HAVNDAL	II, III	651	HODSAGER	III
657	GULLESTRUP	III	531	HAVNEBY	III	503	HOKKERUP	III
255	GUNDSØMAGLE	III	657	HAVNSTRUP	III	315	HOLBÆK	I, II, III
217	GURRE	III	301	HAVNSØ	III	735	HOLBÆK	III
727	GYLLING	II, III	333	HAVREBJERG	III	503	HOLBØL	III

Bilag A (fortsat). Byerne er ordnet alfabetisk med angivelse af 1981-kommunekode.

KOMMUNEKODE	BYNAVN	FINDES I TABEL	KOMMUNEKODE	BYNAVN	FINDES I TABEL	KOMMUNEKODE	BYNAVN	FINDES I TABEL
355	HOLEBY	II, III	793	HVILSOM	III	619	JUELSMINDE	II, III
523	HOLM	III	161	HVISSINGE	II	341	JYDERUP	II, III
751	HOLME	II	823	HVORNUM	III	341	JYDERUP KIRKEBY	II
357	HOLME OLSTRUP	III	787	HVORSLEV	III	341	JYDERUP ST.	II
429	HOLME-LUNGHØJ	II	745	HYLKE	III	255	JYLLINGE	II, III
357	HOLMEGÅRDS FABRIKSBY	II, III	701	HYLLESTED	III	329	JYSTRUP	III
461	HOLMSTRUP	II, III	373	HYLLINGE	II, III	225	JÆGERSPRIS	II, III
429	HOLSE	III	657	HØGILD	III	233	JØRLUNDE	III
661	HOLSTEBRO	I, II, III	343	HØJBY	II, III	215	KAGERUP	III
589	HOLSTED	II, III	461	HØJBY	II, III	323	KALUNDBORG	I, II, III
569	HOLSTED ST.	II, III	461	HØJBY NORDMARK	III	361	KALVEHAVE	II, III
181	HOLTE	II	169	HØJE TÅSTRUP	II, III	471	KAPPENDRUP	II, III
389	HOLTUG	II, III	517	HØJER	I, II, III	773	KARBY	II, III
515	HOPTRUP	II, III	867	HØJMARK	III	351	KARISE	II, III
391	HORBELEV	II, III	779	HØJSLEV KIRKEBY	III	227	KARLEBO OVERDREV	III
627	HORNBORG	III	779	HØJSLEV ST.	II, III	391	KARLEBY	III
217	HORNBÆK	II, III	329	HØM	III	211	KARLSGAVE	III
431	HORNE	II, III	319	HØNG	II, III	253	KARLSLUNDE	II, III
573	HORNE	II, III	315	HØRBY	III	253	KARLSLUNDE STRAND	II, III
819	HORNE	III	823	HØRBY	III	289	KARLSTRUP STRAND	III
733	HORNSLET	II, III	847	HØRBY	II, III	373	KARREBÆK	II, III
819	HORNSYLD	II, III	785	HØRDUM	II, III	373	KARREBÆKSMINDE	II, III
881	HORNUM	II, III	715	HØRNING	II, III	769	KARUP	II, III
391	HORREBY	III	747	HØRNING	III	397	KASTRUP	III
615	HORSENS	I, II, III	223	HØRSHOLM	II	445	KAVSLUNDE	II, III
851	HORSENS	II, III	535	HØRUPHAV	II, III	515	KELSTRUP	III
379	HORSLUNDE	II, III	305	HØRVE	II, III	439	KERTEMINDE	I, II, III
619	HOSBY	III	205	HØSTERKØB	II	501	KETTINGE	II, III
545	HOSTRUPSKOV	III	437	HÅRBY	II, III	371	KETTINGE	II, III
817	HOU	II, III	271	HÅRLEV	II, III	885	KIBÆK	II, III
717	HOULBJERG	III	483	HÅRSLEV	III	253	KILDEBRØNDE	II
727	HOV	II, III	751	HÅRUP	III	235	KILDEHOLM	III
569	HOVBORG	III	431	HÅSTRUP	III	813	KILDEN	III
809	HOVEDGÅRD	II, III	395	IDESTRUP	III	345	KIRKE ESKILSTRUP	III
101	HOVEDSTADEN	I, II, III	661	IDUM	III	309	KIRKE HELSINGE	III
101	HOVEDSTADEN MED OMEGN	III	663	IKAST	II, III	251	KIRKE HYLLINGE	II, III
101	HOVEDSTADSOMRÅDET	III	657	ILSKOV	III	535	KIRKE HØRUP	III
655	HOVEN	III	835	INGSTRUP	II, III	251	KIRKE SONNERUP	III
529	HOVSLUND	III	863	ISENVAD	III	333	KIRKE STILLINGE	III
481	HUMBLE	II, III	183	ISHØJ	III	257	KIRKE SÅBY	III
208	HUMLEBÆK	II, III	183	ISHØJ STRAND	II, III	189	KIRKE VÆRLØSE	II, III
671	HUMLUM	II, III	573	JANDERUP	II, III	427	KIRKEBY	III
787	HUNDBORG	II, III	783	JEBJERG	II, III	619	KIRKHOLM OVERBY	III
829	HUNDELEV	III	543	JEGERUP	III	783	KJELDBJERG	III
221	HUNDESTED	II, III	675	JEGINDØ	III	771	KJELLERUP	II, III
253	HUNDIE	II, III	541	JEJSING	III	619	KLAKRING	III
501	HUNDSLEV	II, III	227	JELLERØD	III	397	KLARSKOV	III
727	HUNDSLUND	II, III	617	JELLING	II, III	851	KLARUP	III
427	HUNDSTRUP	III	527	JELS	II, III	851	KLARUP ST.	III
835	HUNE	III	605	JERLEV	II, III	775	KLEJTRUP	II, III
363	HUNSEBY	III	581	JERNE	II	403	KLEMENSKER	II, III
785	HURUP	II, III	571	JERNVED	III	811	KLIM	II, III
505	HUSUM	III	289	JERSIE	III	685	KLINKBY	III
809	HVALPSUND	II, III	289	JERSIE STRAND	III	471	KLINTEBJERG	III
257	HVALSØ	II, III	317	JERSLEV	III	519	KLIPLEV	II, III
771	HVAM	III	805	JERSLEV	II, III	389	KLIPPINGE	II, III
793	HVAM	II, III	813	JERUP	II, III	765	KLITMØLLER	II, III
861	HVAM MEJERIBY	III	189	JONSTRUP	III	807	KLOKKERHOLM	II, III
675	HVIDBJERG	II, III	437	JORDLØSE	III	659	KLOSTER	III
659	HVIDE SANDE	II, III	623	JORDRUP	II, III	625	KLOVBORG	II, III

Bilag A. Byerne er ordnet alfabetisk med angivelse af 1981-kommunekode.

KOMMUNEKODE	BYNAVN	FINDES I TABEL	KOMMUNEKODE	BYNAVN	FINDES I TABEL	KOMMUNEKODE	BYNAVN	FINDES I TABEL
341	KNABSTRUP	II, III	261	LEJRE	II, III	827	LØGSTØR	I, II, III
485	KNARREBORG	II	259	LELLINGE	II, III	751	LØGTEN	II, III
701	KNEBEL	III	667	LEM	II, III	521	LØGUMGÅRDE	III
791	KNUDBY	III	781	LEM	II, III	521	LØGUMKLOSTER	I, II, III
449	KOGSBØLLE	III	743	LEMMING	III	545	LØJT KIRKEBY	II, III
741	KOLDBY	III	665	LEMVIG	I, II, III	829	LØKKEN	II, III
785	KOLDBY	II, III	539	LENDEMARK	III	855	LØNBORG	III
741	KOLDBY KÅS	III	839	LENDUM	III	821	LØNSTRUP	II, III
621	KOLDING	I, II, III	771	LEVRING	III	839	LØRSLEV	III
721	KOLIND	II, III	781	LIHME	III	613	LØSNING	II, III
503	KOLLUND	II, III	259	LILLE SKENSVED	II, III	319	LØVE	III
751	KOLT	III	219	LILLE ULLERØD	II	789	LØVEL	III
837	KONGERSLEV	II, III	189	LILLE VÆRLØSE	II, III	761	LØVSKAL	III
385	KONGSTED	III	201	LILLERØD	II, III	737	LÅSBY	III
431	KORINTH	II, III	837	LILLEVORDE	III	391	MAGLEBRÆNDE	III
813	KORNING	III	733	LIME	III	389	MAGLEBY	III
325	KORSØR	I, II, III	657	LIND	II, III	363	MAGLEMER-HUNSEBY	II
461	KORUP SLUKEFTER	III	671	LINDE	III	543	MAGSTRUP	III
613	KRAGELUND	III	723	LINDE	III	751	MALLING	II, III
743	KRAGELUND	III	481	LINDELSE	III	761	MAMMEN	III
151	KRATBJERG	II, III	851	LINDHOLM	II	805	MANNA	III
211	KREGME	II, III	559	LINDKNUD	II, III	719	MARIAGER	I, II, III
785	KRIK	II, III	789	LINDUM	III	363	MARIBO	I, II, III
731	KRISTRUP	II	627	LINDVED	III	395	MARREBÆK	III
661	KRUNDERUP	III	461	LINDVEDPARKEN	III	443	MARSTAL	I, II, III
503	KRUSÅ	II, III	527	LINTRUP	III	515	MARSTRUP	III
339	KUNDBY	III	743	LINÅ	III	439	MARTOFTE	III
321	KVANLØSE	III	751	LISBJERG	III	723	MEJLBY	III
813	KVISSEL	II, III	211	LISELEJE	II, III	751	MEJLBY	III
217	KVISTGÅRD	II, III	405	LISTED	II, III	661	MEJRUP	III
553	KVONG	III	409	LOBBÆK	II, III	211	MELBY	III
789	KVORNING	III	487	LOHALS	II, III	723	MELLERUP	III
329	KVÆRKEBY	III	865	LOMBORG	III	231	MELØSE	III
329	KVÆRKEBY ST.	III	353	LOV	III	373	MENSTRUP	III
477	KVÆRNDRUP	II, III	461	LUMBY	III	361	MERN	II, III
513	KVÆRS	II, III	343	LUMSÅS	III	439	MESINGE	II, III
225	KYNDBY	III	615	LUND	II, III	445	MIDDELFART	I, II, III
225	KYNDBY HUSE	III	397	LUNDBY	II, III	431	MILLINGE	III
225	KYNDBYVÆRK	II	479	LUNDBY	III	523	MJELS	III
481	KÆDEBY	III	471	LUNDE	III	353	MOGENSTRUP	III
537	KÆR	III	553	LUNDE	II, III	683	MOGENSTRUP	III
101	KØBENHAVN	I	435	LUNDEBORG	II, III	483	MORUD	III
259	KØGE	I, II, III	523	LUNDEN	III	839	MOSBJERG	III
831	KØLBY	III	623	LUNDERSKOV	II, III	835	MOSEBY	III
657	KØLKÆR	II, III	173	LUNDTOFTE	II	253	MOSEDE STRAND	II
769	KØLVRÅ	II, III	429	LUNGHØJ	III	837	MOU	II, III
397	KØNG	II, III	389	LYDERSLEV	III	403	MULEBY	III
433	KØNG-GUMMERUP	III	251	LYNDBY	III	751	MUNDELSTRUP	III
835	KÅS	II, III	655	LYNE	III	337	MUNKE BJERGBY	III
711	LADING	III	707	LYNGBY	III	447	MUNKEBO	II, III
225	LANDERSLEV	III	173	LYNGBY	II	621	MUNKENSDAM	II
479	LANDET	III	201	LYNGE	III	213	MUNKERUP	III
361	LANGEBÆK	III	335	LYNGE	III	541	MØGELTØNDER	II, III
441	LANGESKOV	II, III	201	LYNGE OVERDREV	III	543	MØLBY	III
381	LANGØ	III	225	LYNGERUP	III	775	MØLDRUP	II, III
495	LANGÅ	II, III	847	LYNGSÅ	II, III	369	MØLLEHAVE	III
717	LANGÅ	II, III	221	LYNÆS	II	407	MØLLEVANGEN	III
717	LAURBJERG	II, III	535	LYSABILD	III	763	MØNSTED	III
743	LAVEN	III	751	LYSTRUP	II, III	733	MØRKE	II, III
171	LEDØJE	III	791	LØGSTRUP	II, III	159	MØRKHØJ	II

Bilag A (fortsat). Byerne er ordnet alfabetisk med angivelse af 1981-kommunekode.

KOMMUNEKODE	BYNAVN	FINDES I TABEL	KOMMUNEKODE	BYNAVN	FINDES I TABEL	KOMMUNEKODE	BYNAVN	FINDES I TABEL
341	MØRKØV	II, III	425	NØRRE BROBY	II, III	847	PRÆSTBRO	II, III
151	MÅLØV	II, III	267	NØRRE DALBY	III	377	PRÆSTØ	I, II, III
151	MÅLØVHØJ	II, III	661	NØRRE FELDING	III	663	PÅRUP	III
495	MÅRE	III	849	NØRRE HALNE	III	537	RAGEBØL	III
751	MÅRSLET	II, III	219	NØRRE HERLEV	III	829	RAKKEBY	III
315	MÅRSØ	III	771	NØRRE KNUDSTRUP	III	323	RAKLEV	III
369	NAGELSTI	III	611	NØRRE KOLLEMORTEN	III	215	RAMLØSE	III
367	NAKSKOV	I, II, III	837	NØRRE KONGERSLEV	III	665	RAMME	II, III
225	NEDER DRÅBY	II	497	NØRRE LYNDELSE	III	781	RAMSING	III
461	NEDER HOLLUF	III	553	NØRRE NEBEL	II, III	725	RAMTEN	III
397	NEDER VINDINGE	III	835	NØRRE SALTUM	II, III	605	RANDBØLDAL	II, III
783	NEDERBY	III	625	NØRRE SNEDE	II, III	731	RANDERS	I, II, III
405	NEKSØ	I, II, III	497	NØRRE SØBY	III	525	RANGSTRUP	III
831	NIBE	I, II, III	779	NØRRE SØBY	III	827	RANUM	II, III
601	NIM	III	851	NØRRE TRANDERS	II	627	RASK MØLLE	II, III
721	NIMTOFTE	II, III	851	NØRRE UTTRUP	II	833	RAVNKILDE	III
665	NISSUM SEMINARIEBY	III	375	NØRRE VEDBY	III	561	RAVNSBJERG	III
665	NISSUMBY	III	557	NØRRE VEJRUP	III	813	RAVNSHØJ	III
227	NIVERØD	III	631	NØRRE VILSTRUP	III	791	RAVNSTRUP	III
227	NIVÅ	II, III	715	NØRRE VISSING	III	539	RAVSTED	II, III
667	NO	III	787	NØRRE VORUPØR	II, III	843	REBILD	III
523	NORDBORG	I, II, III	451	NØRRE ÅBY	II, III	773	REDSTED	III
563	NORDBY	II, III	363	NØRREBALLE	II, III	169	REERSLEV	III
741	NORDBY	II, III	423	NØRREBY	III	319	REERSLEV	III
481	NORDENBRO	III	743	NØRRESKOV BAKKE	III	363	REERSNÆS	III
567	NORDENSKOV	II, III	851	NØRRESUNDBY	I, II, III	309	REERSØ	III
787	NORS	II, III	851	NØVLING	III	495	REFS VINDINGE	III
719	NORUP	II, III	485	NÅRUP	III	321	REGSTRUP	II, III
543	NUSTRUP	III	343	ODDEN HAVNEBY	II, III	531	REJSBY	III
169	NY FLØNG	II, III	781	ODDENSE	II, III	539	RENS	III
219	NY HAMMERSHOLT	III	727	ODDER	II, III	779	RESEN	III
631	NY HØJEN	III	461	ODENSE	I, II, III	743	RESENBRO	II, III
605	NY NØRUP	III	523	OKSBØL	III	671	RESENSTAD	III
607	NY SNOGHØJ	III	555	OKSBØL	II, III	439	REVNINGE	III
449	NYBORG	I, II, III	427	OLLERUP	II, III	571	RIBE	I, II, III
621	NYBY STRANDHUSE	II	443	OMMEL	II, III	791	RINDSHOLM	III
533	NYBØL	II, III	741	ONSBJERG	II, III	473	RINGE	II, III
403	NYKER	III	823	ONSILD	II, III	667	RINGKØBING	I, II, III
369	NYKØBING FALSTER	I, II, III	375	OREHOVED	II, III	329	RINGSTED	I, II, III
773	NYKØBING MORS	I, II, III	751	ORMSLEV	III	513	RINKENÆS	II, III
327	NYKØBING SJÆLLAND	I, II, III	499	ORTE	III	571	ROAGER	III
409	NYLARSKER	III	329	ORTVED	III	733	RODSKOV	III
553	NYMINDEGAB	III	261	OSTED	II, III	801	ROLD	III
337	NYRUP	II, III	471	OTTERUP	II, III	497	ROLSTED	III
397	NYRÅD	III	435	OURE	II, III	265	ROSKILDE	I, II, III
371	NYSTED	I, II, III	801	OVE	III	153	ROSKILDE LANDEVEJ	II
181	NÆRUM ST.	II	225	OVER DRÅBY	III	777	ROSLEV	II, III
567	NÆSBJERG	III	651	OVER FELDBORG	II, III	801	ROSTRUP	III
461	NÆSBY	II	731	OVER HORNBAEK	III	829	RUBJERG	III
461	NÆSBYHOVED-BROBY	III	543	OVER JERSTAL	II, III	331	RUDE	III
373	NÆSTVED	I, II, III	657	OVER SIMMELKÆR	III	475	RUDKØBING	I, II, III
219	NØDEBO	III	827	OVERLADE	III	303	RUDS VEDBY	II, III
735	NØRAGER	III	553	OVTRUP	II, III	223	RUNGSTED	II
833	NØRAGER	II, III	503	PADBORG	II, III	737	RY	II, III
375	NØRRE ALSLEV	II, III	835	PANDRUP	II, III	683	RYDE	III
375	NØRRE ALSLEV K.	II	335	PEDERSBORG	II, III	439	RYNKEBY	III
375	NØRRE ALSLEV ST.	II	409	PEDERSKER	II, III	721	RYOMGÅRD	II, III
819	NØRRE BINDSLEV	II, III	721	PINDSTRUP	II, III	477	RYSLINGE	II, III
621	NØRRE BJERT	III	607	PJEDSTED	III	849	RYÅ	III
655	NØRRE BORK	III	821	POULSTRUP	II, III	765	RÆHR	III

Bilag A. Byerne er ordnet alfabetisk med angivelse af 1981-kommunekode.

KOMMUNEKODE	BYNAVN	FINDES I TABEL	KOMMUNEKODE	BYNAVN	FINDES I TABEL	KOMMUNEKODE	BYNAVN	FINDES I TABEL
669	RÆKKER MØLLE	III	509	SJØLUND	III	479	SKÅRUP	II, III
401	RØ	III	787	SJØRRING	II, III	333	SLAGELSE	I, II, III
383	RØDBY	I, II, III	771	SJØRSLEV	III	235	SLAGSLUNDE	III
383	RØDBYHAVN	III	763	SJØRUP	III	233	SLANGERUP	I, II, III
527	RØDDING	II, III	841	SKAGEN	I, II, III	208	SLETTEN	II
781	RØDDING	II, III	821	SKAGENSVEJ	III	267	SLIMMINGE	III
789	RØDDING	III	491	SKALBJERG	III	213	SMIDSTRUP	III
529	RØDEKRO	II, III	491	SKALLEBØLLE	III	603	SMIDSTRUP	III
761	RØDKÆRSBRO	II, III	775	SKALS	II, III	171	SMØRUMNEDRE	III
389	RØDVIG	II, III	483	SKAMBY	III	171	SMØRUMOVRE	III
445	RØJLE	III	745	SKANDERBORG	I, II, III	171	SMØRUMVANG	III
779	RØNBJERG	III	623	SKANDERUP	III	619	SNAPTUN	III
739	RØNDE	II, III	827	SKARP SALLING	III	437	SNAVE	III
407	RØNNE	I, II, III	685	SKARRILD	III	787	SNEDSTED	II, III
373	RØNNEBÆK	III	561	SKAST	III	657	SNEJBJERG	III
441	RØNNINGE	III	661	SKAVE	II, III	217	SNEKKERSTEN	II
317	RØRBY	III	751	SKEJBY	III	301	SNERTINGE	II, III
833	RØRBÆK	III	393	SKELBY	III	461	SNESTRUP-VILLESTOFTE	III
851	RØRDAL FABRIKSBY	II	507	SKELDE	II, III	405	SNOGEBÆK	II, III
541	RØRKÆR	III	789	SKELHØJE	II, III	263	SNOLDELEV	III
327	RØRVIG	II, III	303	SKELLEBJERG	III	487	SNØDE	II, III
723	RÅBY	III	489	SKELLERUP	III	387	SOESMARKE	III
173	RÅDVAD FABRIKSBY	II	815	SKELUND	II, III	751	SOLBJERG	III
619	RÅRUP	III	677	SKIBBILD	III	843	SOLBJERG	III
731	RÅSTED	III	229	SKIBBY	II, III	269	SOLRØD	III
751	SABRO	III	631	SKIBET	III	543	SOMMERSTED	II, III
761	SAHL	III	377	SKIBINGE	II, III	705	SORRING	II, III
727	SAKSILD	III	843	SKIBSTED	III	335	SORØ	I, II, III
387	SAKSKØBING	I, II, III	779	SKIVE	I, II, III	537	SPANG	II, III
711	SALL	III	689	SKJERN	II, III	561	SPANGSBJERG	III
749	SALTEN	III	711	SKJØD	III	323	SPANGSBRO	III
421	SANDAGER	III	527	SKODBORG	II, III	763	SPARKÆR	II, III
205	SANDBJERG	II	181	SKODSBORG	II	729	SPENTRUP	III
379	SANDBY	II, III	507	SKODSBØL	II, III	681	SPJALD	II, III
607	SANDDAL	III	535	SKOVBY	II, III	475	SPODSBJERG	II, III
307	SANDVED	II, III	703	SKOVBY	III	751	SPØRRING	III
461	SANKT KLEMENS	II, III	577	SKOVLUND	II, III	679	STABY	III
831	SEBBERSUND	III	151	SKOVLUNDE	II, III	667	STADIL	III
461	SEDEN	II, III	151	SKOVLUNDE VILLABY	II	817	STAE	III
461	SEDEN STRAND	II, III	803	SKOVSGÅRD	II, III	685	STAKROGE	II, III
621	SEEST	II	373	SKRAVERUP	III	515	STARUP	III
301	SEJERBY	III	445	SKRILLINGE	III	805	STATSHOSPITALET	III
773	SEJERSLEV	III	543	SKRYDSTRUP	III	689	STAVNING	III
615	SEJET	III	323	SKT. JØRGENSENBJERG	II	751	STAVTRUP	III
837	SEJLFLOD	III	313	SKUDERLØSE	III	365	STEGE	I, II, III
743	SEJLING	III	229	SKULDELEV	III	787	STENBJERG	III
743	SEJS	III	499	SKYDEBJERG	III	565	STENDERUP	II, III
783	SELDE	II, III	743	SKÆGKÆR	III	619	STENDERUP	III
709	SELLING	III	331	SKÆLSKØR	I, II, III	337	STENLILLE	II, III
169	SENGELØSE	III	531	SKÆRBÆK	II, III	235	STENLØSE	II, III
787	SENNELS	III	607	SKÆRBÆK	II, III	337	STENMAGLE	III
805	SERRITSLEV	III	751	SKÆRING	III	615	STENSBALLE	II, III
743	SERUP	III	603	SKÆRUP	III	361	STENSVED	III
683	SEVEL	II, III	215	SKÆRØD	III	217	STENSTRUP	III
573	SIG	II, III	231	SKÆVINGE	II, III	427	STENSTRUP	II, III
389	SIGERSLEV	III	751	SKØDSTRUP	II, III	805	STENUM	III
743	SILKEBORG	I, II, III	843	SKØRPING	II, III	725	STENVAD	III
793	SIMESTED	III	703	SKØRRING	III	783	STENØRE	III
839	SINDAL	II, III	733	SKØRRING	III	509	STEPPING	III
703	SJELLE	III	751	SKÅDE	II	805	STERUP	III

Bilag A (fortsat). Byerne er ordnet alfabetisk med angivelse af 1981-kommunekode.

KOMMUNEKODE	BYNAVN	FINDES I TABEL	KOMMUNEKODE	BYNAVN	FINDES I TABEL	KOMMUNEKODE	BYNAVN	FINDES I TABEL
523	STEVNING	III	339	SVINNINGE	II, III	581	TARP	III
717	STEVNSTRUP	III	343	SVINNINGE	III	497	TARUP	III
461	STIGE	II, III	285	SVOGERSLEV	III	807	TAULOV	II, III
341	STIGS BJERGBY	III	389	SYSTOFTE	III	745	TEBSTRUP	III
745	STILLING	II, III	389	SYSTOFTE SKOVBY	III	313	TEESTRUP	III
703	STJÆR	III	847	SYVSTEN	III	401	TEJN	II, III
783	STOHOLM	II, III	251	SÆBY	III	843	TERNDRUP	II, III
383	STOKKEMARKE	II, III	319	SÆBY	III	313	TERSLEV	III
575	STORE ANDST	II, III	847	SÆBY	I, II, III	303	TERSLØSE	III
843	STORE BRØNDUM	III	541	SÆD	III	749	THEM	II, III
385	STORE DAMME	III	483	SÆRSLEV	II, III	787	THISTED	I, II, III
557	STORE DARUM	III	493	SØBY	II, III	739	THORSAGER	II, III
389	STORE HEDDINGE	I, II, III	733	SØBY	III	847	THORSHØJ	III
231	STORE LYNGBY	III	713	SØFTEN	III	787	THORSØ	II, III
155	STORE MAGLEBY	III	359	SØLLESTED	II, III	479	THURØ	III
345	STORE MERLØSE	II, III	473	SØLLINGE	III	673	THYBORØN	II, III
493	STORE RISE	III	619	SØNDER BJERRE	III	811	THYREGOD	II, III
209	STORE RØRBÆK	III	621	SØNDER BJERT	III	217	TIKØB	III
351	STORE SPJELLERUP	III	425	SØNDER BROBY	III	751	TILST	III
255	STORE VALBY	III	773	SØNDER DRÅBY	III	667	TIM	II, III
751	STORHØJ	III	685	SØNDER FELDING	II, III	677	TIMRING	III
703	STORRING	III	815	SØNDER HADSUND	III	539	TINGLEV	II, III
837	STORVORDE	II, III	719	SØNDER HADSUND HUSE	II	389	TINGSTED	III
619	STOUBY	II, III	545	SØNDER HOSTRUP	III	701	TIRSTRUP	II, III
479	STRAMMELSE	III	527	SØNDER HYGUM	III	805	TISE	III
809	STRANDBY	III	321	SØNDER JERNLØSE	III	511	TISET	III
813	STRANDBY	II, III	879	SØNDER NISSUM	III	577	TISTRUP	II, III
619	STRANDHUSE	II, III	585	SØNDER NISSUM	II, III	215	TISVILDE	II, III
445	STRIB	II, III	823	SØNDER OMSILD	III	315	TJEBBERUP	III
671	STRUER	II, III	791	SØNDER RIND	III	581	TJÆREBORG	II, III
475	STRYNØ	III	621	SØNDER STENDERUP	II, III	657	TJØRRING	III
271	STRØBY	II, III	851	SØNDER TRANDERS	III	587	TOFTERUP	II, III
271	STRØBY EGEDE	II, III	621	SØNDER VANG	II	525	TOFTLUND	II, III
391	STUBBEKØBING	I, II, III	389	SØNDER VEDBY	III	357	TOKSVÆRD	III
389	STUBBERUP	III	515	SØNDER VILSTRUP	III	839	TOLNE	III
545	STUBBÆK	III	601	SØNDER VISSING	III	485	TOMMERUP ST.	II, III
857	STUDSGÅRD	III	855	SØNDER VIUM	III	389	TOREBY	II, III
751	STUDSTRUP	III	395	SØNDER ØRSLEV	III	257	TORKILSTRUP	III
543	STYDING	III	537	SØNDERBORG	I, II, III	819	TORNBY	III
545	STYRT-OM	III	229	SØNDERBY	III	307	TORNEMARK	III
723	STØVRING	III	421	SØNDERBY	III	771	TORNING	II, III
845	STØVRING	II, III	729	SØNDERBÆK	III	208	TORPEN	II
343	STARUP	III	563	SØNDERHO	II, III	727	TORRILD	III
845	SULDRUP	II, III	851	SØNDERHOLM	III	847	TORSHØJ	II
851	SULSTED	II, III	483	SØNDERSØ	II, III	803	TORSLEV	III
851	SULSTED ST.	III	845	SØNDERUP	III	183	TORSLUNDE	III
773	SUNDBY	III	311	SØRBYMAGLE	III	679	TORSMINDE	III
787	SUNDBY	III	208	SØRUP	III	615	TORSVANG	II
657	SUNDS	II, III	845	SØRUP	III	811	TORUP	II
309	SVALLERUP	III	677	SØRVAD	II, III	421	TORØ HUSE	II, III
405	SVANEKE	I, II, III	235	SØSUM	III	751	TRANBJERG	II, III
431	SVANNINGE	III	155	SØVANG	III	741	TRANEBJERG	II, III
301	SVEBØLLE	II, III	609	SØVIND	II, III	487	TRANEKÆR	II, III
743	SVEJBÆK	III	535	TANDSLET	II, III	803	TRANUM	II, III
479	SVENDBORG	I, II, III	237	TANGBJERG	III	607	TRELDE	III
325	SVENSTRUP	III	761	TANGE	III	751	TRIGE	III
523	SVENSTRUP	II, III	791	TAPDRUP	III	479	TROENSE	II, III
711	SVENSTRUP	III	353	TAPPERNØJE	II, III	681	TROLDHEDE	II, III
851	SVENSTRUP	II, III	509	TAPS	III	477	TRUNDERUP	III
495	SVINDINGE	III	655	TARM	II, III	707	TRUSTRUP	II, III

Bilag A. Byerne er ordnet alfabetisk med angivelse af 1981-kommunekode.

KOMMUNEKODE	BYNAVN	FINDES I TABEL	KOMMUNEKODE	BYNAVN	FINDES I TABEL	KOMMUNEKODE	BYNAVN	FINDES I TABEL
481	TRYGGELEV	III	233	UVELSE	III	811	VESTER TORUP	III
323	TRØJELØKKE	III	851	VADUM	II, III	571	VESTER VEDSTED	III
181	TRØRØD	II	305	VALLEKILDE	III	431	VESTER ÅBY	II, III
487	TULLEBØLLE	II, III	187	VALLENSBÆK	II, III	379	VESTERBY	III
219	TULSTRUP	III	223	VALLERØD-PENNEHAVE	II	153	VESTERLED	II
863	TULSTRUP	III	271	VALLØBY	III	611	VESTERLUND	III
519	TUMBØL	III	801	VALSGÅRD	III	785	VESTERVIG	II, III
253	TUNE	III	831	VALSTED	III	825	VESTERØ HAVN	II, III
421	TURUP	III	829	VAMDRUP	II, III	329	VETTERSLEV	III
315	TUSE	III	789	VAMMEN	III	791	VIBORG	I, II, III
479	TVED	III	605	VANDEL	II, III	283	VIBY	II, III
723	TVEDE	III	473	VANTINGE	III	881	VIDEBÆK	II, III
819	TVERSTED	III	573	VARDE	I, II, III	819	VIDSTRUP	III
679	TVINDSKOLERNE	III	519	VARNÆS	II, III	343	VIG	II, III
609	TVINGSTRUP	II, III	201	VASSINGERØD	III	329	VIGERSTED	III
861	TVIS	II, III	801	VEBBESTRUP	III	677	VILDBJERG	II, III
393	TYBJERGLILLE BAKKER	III	181	VEDBÆK	II	213	VILLINGEBÆK	II, III
851	TYLSTRUP	II, III	337	VEDDE	III	773	VILS	II, III
615	TYRSTED	III	265	VEDDELEV	III	571	VILSLEV	III
773	TØDSØ	III	285	VEDDELEV STRAND	III	827	VILSTED	III
345	TØLLØSE	II, III	815	VEDDUM	II, III	787	VILSUND	III
541	TØNDER	I, II, III	259	VEDSKØLLE	III	827	VINDBLÆS	III
627	TØRRING	II, III	543	VEDSTED	III	779	VINDE	III
627	TØRRING ST.	II	483	VEFLINGE	III	493	VINDEBALLE	III
513	TØRSBØL	III	861	VEGGER	II, III	631	VINDING	III
751	TÅLFOR	III	215	VEJBY	III	379	VINDEBY	III
731	TÅNUM	III	575	VEJEN	II, III	479	VINDEBY	II, III
173	TÅRBÆK VILLABY	II	445	VEJLBY	III	771	VINDERSLEV	III
271	TÅRNBY	III	425	VEJLE	III	883	VINDERUP	II, III
621	TÅRS	II, III	631	VEJLE	I, II, III	211	VINDERØD	II, III
495	TÅRUP	III	391	VEJRINGE	III	285	VINDINGE	III
169	TÅSTRUP	II, III	789	VEJRUNM	III	449	VINDINGE	III
739	TÅSTRUP	III	671	VEJRUNMSTAD	III	791	VINKEL	III
317	UBBY	II, III	481	VEJRUP	III	397	VINTERSBØLLE	II
315	UDBY	III	557	VEJRUP	II	315	VIPPERØD	III
365	UDBY	III	442	VEJRUPLUND	III	743	VIRKLUND	III
723	UDBYHØJ VASEHUSE	III	435	VEJSTRUP	II, III	745	VIRRING	III
719	UDBYNEDER	III	235	VEKSØ	II, III	173	VIRUM VILLABY	II
539	UGE	III	787	VELLEV	III	815	VISBORG	III
739	UGELBØLLE	III	667	VELLING	III	505	VISBY	III
317	UGERLØSE	III	679	VEMB	II, III	301	VISKINGE	II, III
345	UGERLØSE	II, III	267	VEMMEDRUP	III	851	VISSE	III
747	UGGELHUSE	II, III	325	VEMMELEV	II, III	491	VISSENBJERG	II, III
819	UGGERBY	III	229	VENSLEV	III	709	VISSING	III
851	UGGERHALNE	III	485	VERNINGE	III	829	VITTRUP	II, III
471	UGGERSLEV	III	787	VESLØS	II, III	621	VIUF	III
675	UGLEV	II, III	851	VESTBJERG	III	815	VIVE	III
775	ULBJERG	II, III	609	VESTBIRK	III	735	VIVILD	III
427	ULBØLLE	III	775	VESTER BJERREGRAV	III	851	VODSKOV	II, III
627	ULDUM	II, III	817	VESTER HASSING	II, III	773	VODSTRUP	III
679	ULFBORG	II, III	681	VESTER HERBORG	III	705	VOEL	III
489	ULLERSLEV	II, III	835	VESTER HJERMITSLEV	II, III	735	VOER	III
533	ULLERUP	III	809	VESTER HORNUM	III	801	VOERLADEGÅRD	III
809	ULLITS	II, III	425	VESTER HESINGE	III	847	VOERSÅ	III
817	ULSTED	II, III	581	VESTER NEBEL	III	861	VOGNSILD	III
323	ULSTRUP	III	605	VESTER NEBEL	III	543	VOJENS	II, III
787	ULSTRUP	II, III	409	VESTER MARIE	III	711	VOLDBY	III
321	UNDLØSE	III	427	VESTER SKERNINGE	II, III	725	VOLDBY	III
223	USSERØD	II	533	VESTER SOTTRUP	II, III	433	VOLDTOFTE	III
379	UTTERSLEV	III	257	VESTER SÅBY	III	709	VOLDUM	III

Bilag A (fortsat). Byerne er ordnet alfabetisk med angivelse af 1981-kommunekode.

KOMMUNEKODE	BYNAVN	FINDES I TABEL	KOMMUNEKODE	BYNAVN	FINDES I TABEL
537	VOLLERUP	II, III	805	ØSTER HJERMITSLEV	III
611	VONGE	II, III	845	ØSTER HORNUM	III
621	VONSILD	II, III	815	ØSTER HURUP	II, III
265	VOR FRUE	III	521	ØSTER HØJST	III
551	VORBASSE	II, III	773	ØSTER JØLBY	II, III
397	VORDINGBORG	I, II, III	375	ØSTER KIPPINGE	III
681	VORGOD	II, III	401	ØSTER LARSKER	II, III
847	VORSÅ	II	527	ØSTER LINDET	III
731	VORUP	II	529	ØSTER LØGUM	III
655	VOSTRUP	III	401	ØSTER MARIE	II, III
829	VRENSTED	III	613	ØSTER SNEDE	III
165	VRIDSLØSELILLE	II, III	851	ØSTER SUNDBY	II
169	VRIDSLØSEMAGLE	III	369	ØSTER TOREBY	II
763	VRIDSTED	III	723	ØSTER TØRSLEV	III
701	VRINNERS	III	371	ØSTER ULSLEV	III
673	VRIST	III	851	ØSTER UTTRUP	II, III
745	VROLD	III	571	ØSTER VEDSTED	III
555	VRØGUM	III	847	ØSTER VRÅ	II, III
829	VRÅ	II, III	379	ØSTERBY	III
395	VÆGGERLØSE	III	431	ØSTERBY	II
717	VÆRUM	III	607	ØSTERBY	III
375	VÅLSE	III	803	ØSTERBY	III
851	VÅRST	II, III	825	ØSTERBY HAVN	III
785	YDBY	III	787	ØSTERILD	II, III
493	ÆRØSKØBING	I, II, III	471	ØSTRUP	III
629	ØDIS	III	861	ØSTRUP	II, III
629	ØDIS-BRAMDRUP	III	545	ÅBENRÅ	I, II, III
605	ØDSTED	III	751	ÅBY	II
709	ØDUM	III	849	ÅBYBRO	II, III
259	ØLBY LYNG	II, III	819	ÅBYEN	III
577	ØLGOD	II, III	479	ÅBYSKOV	III
627	ØLHOLM	II, III	655	ÅDUM	III
259	ØLSEMAGLE LYNG	II	255	ÅGERUP	III
211	ØLSTED	II, III	605	ÅGÅRD	III
613	ØLSTED	III	409	ÅKIRKEBY	I, II, III
667	ØLSTRUP	III	851	ÅLBORG	I, II, III
237	ØLSTYKKE	II, III	841	ÅLBÆK	II, III
261	ØM	III	627	ÅLE	II, III
375	ØNSLEV	III	793	ÅLESTRUP	II, III
741	ØRBY	III	707	ÅLSRODE	III
495	ØRBÆK	II, III	707	ÅLSØ	III
773	ØRDING	III	729	ÅLUM	III
173	ØRHOLM	II	323	ÅRBY	III
677	ØRNHØJ	II, III	845	ÅRESTRUP	III
329	ØRSLEV	II, III	751	ÅRHUS	I, II, III
397	ØRSLEV	II, III	567	ÅRRE	III
433	ØRSTED	III	861	ÅRS	II, III
735	ØRSTED	II, III	405	ÅRSDALE	II, III
727	ØRTING	II, III	497	ÅRSLEV	II, III
725	ØRUM	III	499	ÅRUP	II, III
789	ØRUM	II, III	515	ÅRØSUND	III
515	ØSBY	II, III	431	ÅSTRUP	III
609	ØSTBIRK	II, III	461	ÅSUM	III
631	ØSTENGÅRD	III			
785	ØSTER AGGER	II, III			
747	ØSTER ALLING	III			
773	ØSTER ASSELS	III			
729	ØSTER BJERREGRAV	III			
805	ØSTER BRØNDERSLEV	II, III			
801	ØSTER DOENSE	III			

Bilag B. Danmarks kommuner 1981.

KOMMUNEKODE	NAVN	KOMMUNEKODE	NAVN	KOMMUNEKODE	NAVN
101	KØBENHAVN	321	JERNLØSE	473	RINGE
147	FREDERIKSBERG	323	KALUNDBORG	475	RUDKØBING
151	BALLERUP	325	KORSØR	477	RYSLINGE
153	BRØNDBY	327	NYKØBING-RØRVIG	479	SVENDBORG
155	DRAGØR	329	RINGSTED	481	SYDLANGELAND
157	GENTOFTE	331	SKÆLSKØR	483	SØNDERSØ
159	GLADSAXE	333	SLAGELSE	485	TOMMERUP
161	GLOSTRUP	335	SORØ	487	TRANEKÆR
163	HERLEV	337	STENLILLE	489	ULLERSLEV
165	ALBERTSLUND	339	SVINNINGE	491	VISSENBJERG
167	HVIDOVRE	341	TORNVED	493	ÆRØSKØBING
169	HØJE-TÅSTRUP	343	TRUNDHOLM	495	ØRBÆK
171	LEDØJE-SMØRUM	345	TØLLØSE	497	ÅRSLEV
173	LYNGBY-TÅRBÆK	351	FAKSE	499	ÅRUP
175	RØDOVRE	353	FLADSA	501	AUGUSTENBORG
181	SØLLERØD	355	HOLEBY	503	BOV
183	ISHØJ	357	HOLMEGÅRD	505	BREDEBRO
185	TÅRNBY	359	HØJREBY	507	BROAGER
187	VALLENSBÆK	361	LANGEBÆK	509	CHRISTIANSFELD
189	VÆRLØSE	363	MARIBO	511	GRAM
201	ALLERØD	365	MØN	513	GRÅSTEN
205	BIRKERØD	367	NAKSKOV	515	HADERSLEV
207	FARUM	369	NYKØBING FALSTER	517	HØJER
208	FREDENSBORG-HUMLEBÆK	371	NYSTED	519	LUNDTØFT
209	FREDERIKSSUND	373	NÆSTVED	521	LØGUMKLOSTER
211	FREDERIKSVÆRK	375	NØRRE ALSLEV	523	NORDBORG
213	GRÆSTED-GILLELEJE	377	PRÆSTÅ	525	NØRRE RANGSTRUP
215	HELSINGE	379	RAVNSBORG	527	RØDDING
217	HELSINGØR	381	RUDBJERG	529	RØDEKRO
219	HILLERØD	383	RØDBY	531	SKÆRBÆK
221	HUNDESTED	385	RØNNEDE	533	SUNDEVED
223	HØRSHOLM	387	SAKSKØBING	535	SYDALS
225	JÆGERSPRIS	389	STEVNS	537	SØNDERBORG
227	KARLEBO	391	STUBBEKØBING	539	TINGLEV
229	SKIBBY	393	SUSA	541	TØNDER
231	SKÆVINGE	395	SYDFALSTER	543	VOJENS
233	SLANGERUP	397	VORDINGBORG	545	ÅBENRÅ
235	STENLØSE	401	ALLINGE-GUDHJEM	551	BILLUND
237	ØLSTYKKE	403	HASLE	553	BLÅBJERG
251	BRAMSNÆS	405	NEKSØ	555	BLÅVANDSHUK
253	GREVE	407	RØNNE	557	BRAMMING
255	GUNDSØ	409	ÅKIRKEBY	559	BRØRUP
257	HVALSØ	421	ASSENS	561	ESBJERG
259	KØGE	423	BOGENSE	563	FANØ
261	LEJRE	425	BROBY	565	GRINDSTED
263	RAMSØ	427	EGEBJERG	567	HELLE
265	ROSKILDE	429	EJBY	569	HOLSTED
267	SKOVBO	431	FÅBORG	571	RIBE
269	SOLRØD	433	GLAMSBJERG	573	VARDE
271	VALLØ	435	GUDME	575	VEJEN
301	BJERGSTED	437	HÅRBY	577	ØLGOD
303	DIANALUND	439	KERTEMINDE	601	BRÆDSTRUP
305	DRAGSHOLM	441	LANGESKOV	603	BØRKOP
307	FUGLEBJERG	443	MARSTAL	605	EGTVED
309	GØRLEV	445	MIDDELFART	607	FREDERICIA
311	HASHØJ	447	MUNKEBO	609	GEDVED
313	HASLEV	449	NYBORG	611	GIVE
315	HOLBÆK	451	NØRRE ÅBY	613	HEDENSTED
317	HVIDEBÆK	461	ODENSE	615	HORSENS
319	HØNG	471	OTTERUP	617	JELLING

Bilag B (fortsat). Danmarks kommuner 1981.

KOMMUNEKODE NAVN

619 JUELSMINDE
621 KOLDING
623 LUNDERSKOV
625 NØRRE SNEDE
627 TØRRING-ULDUM

629 VAMDRUP
631 VEJLE
651 AVLUM-HADERUP
653 BRANDE
655 EGVAD

657 HERNING
659 HOLMSLAND
861 HOLSTEBRO
663 IKAST
665 LEMVIG

667 RINGKØBING
669 SKJERN
671 STRUER
673 THYBORØN-HARBOØR
675 THYHOLM

677 TREHØJE
679 ULFBORG-VEMB
681 VIDEBÆK
683 VINDERUP
685 ÅSKOV

701 EBELTOFT
703 GALTEN
705 GJERN
707 GRENÅ
709 HADSTEN

711 HAMMEL
713 HINNERUP
715 HØRNING
717 LANGÅ
719 MARIAGER

721 MIDTDJURS
723 NØRHALD
725 NØRRE DJURS
727 ODDER
729 PURHUS

731 RANDERS
733 ROSENHOLM
735 ROUGSØ
737 RY
739 RØNDE

741 SAMSO
743 SILKEBORG
745 SKANDERBORG
747 SØNDERHALD
749 THEM

751 ÅRHUS
761 BJERRINGBRO
783 FJENDS
765 HANSTHOLM
767 HVORSLEV

789 KARUP
771 KJELLERUP
773 MORSØ
775 MØLDRUP
777 SALLINGSUND

KOMMUNEKODE NAVN

779 SKIVE
781 SPØTTRUP
783 SUNDSØRE
785 SYDTHY
787 THISTED

789 TJELE
791 VIBORG
793 ÅLESTRUP
801 ARDEN
803 BROVST

805 BRØNDERSLEV
807 DRONNINGLUND
809 FARSØ
811 FJERRITSLEV
813 FREDERIKSHAVN

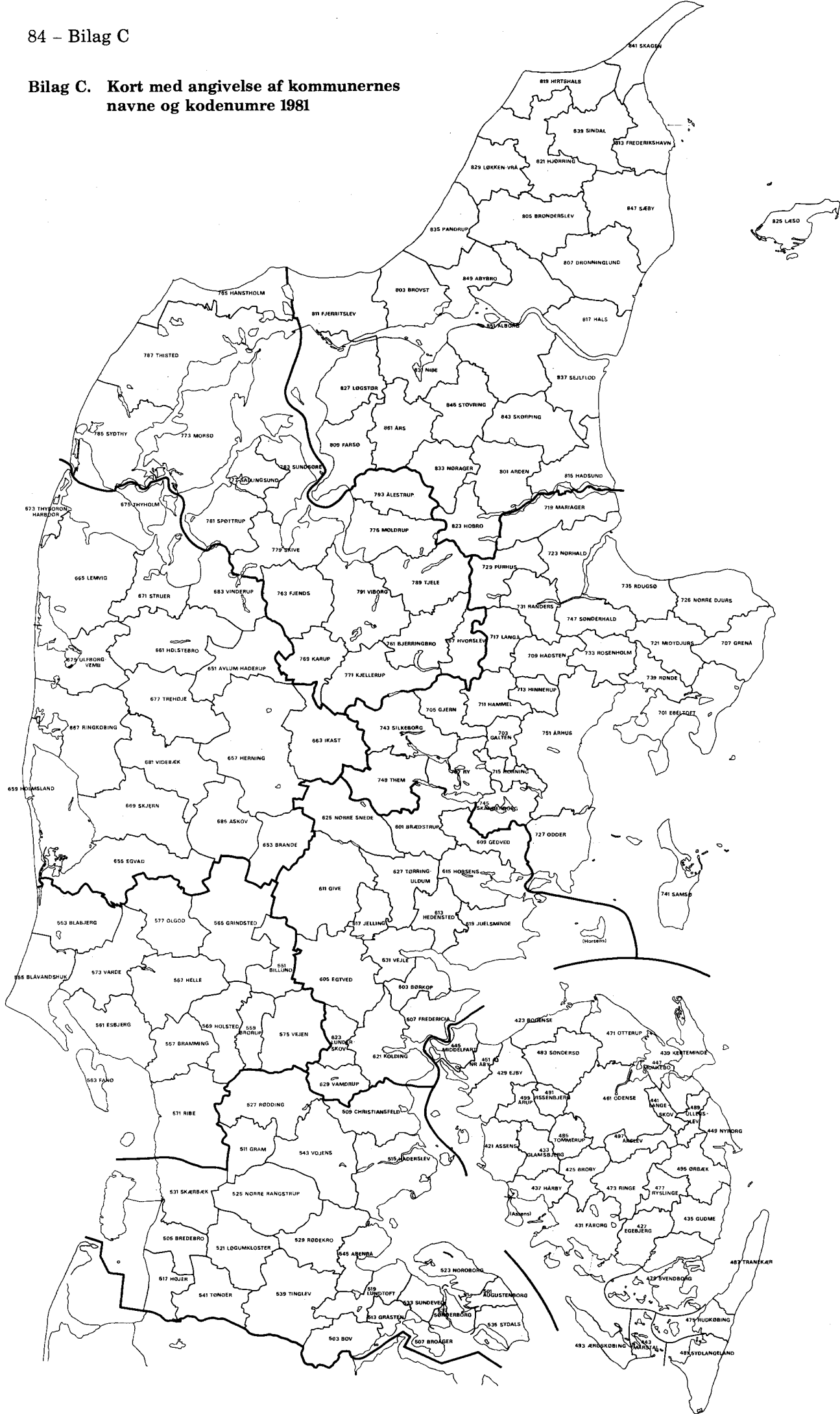
815 HADSUND
817 HALS
819 HIRTSHALS
821 HJØRRING
823 HOBRO

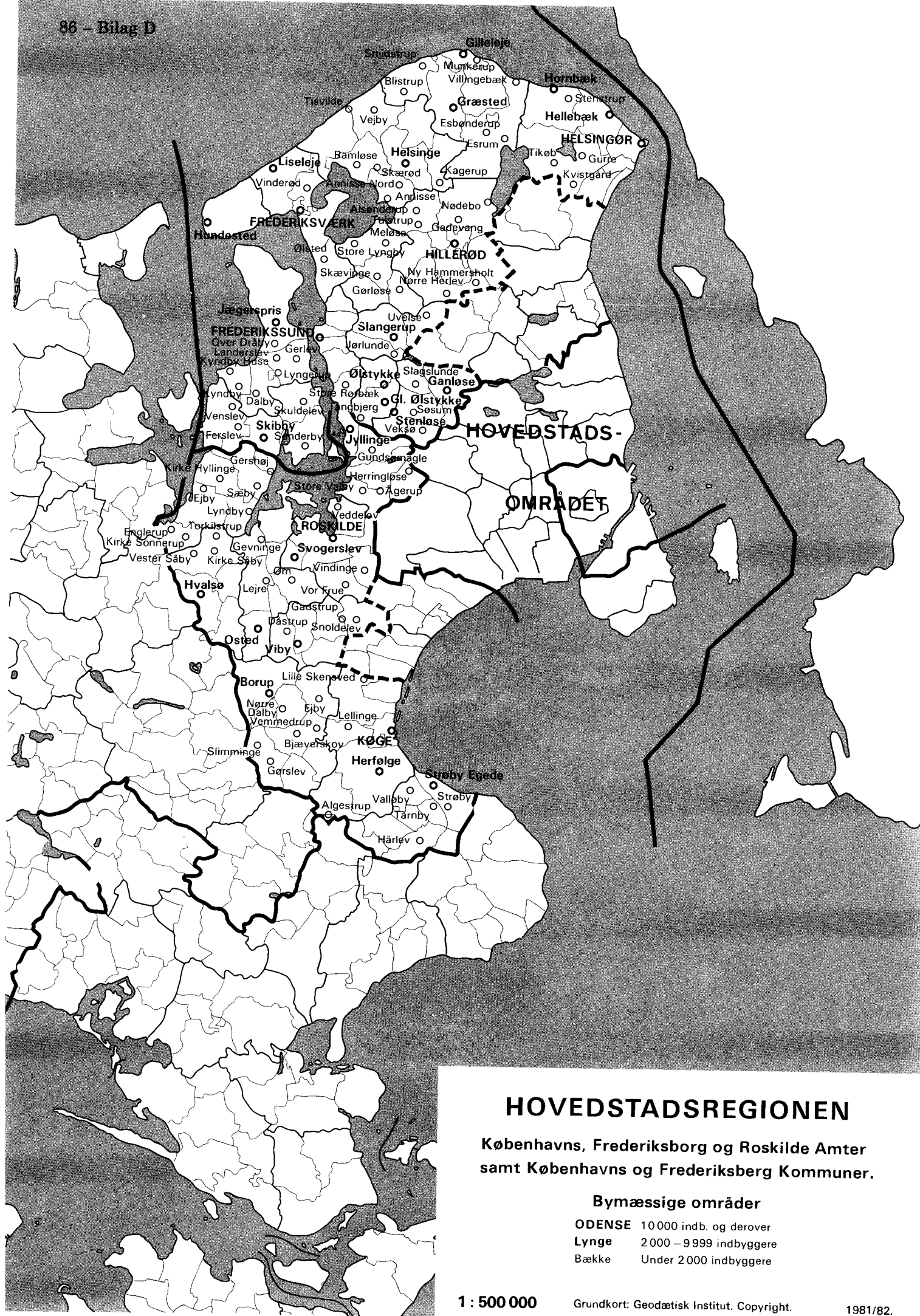
825 LÆSØ
827 LØGSTØR
829 LØKKEN-VRÅ
831 NIBE
833 NØRAGER

835 PANDRUP
837 SEJLFLOD
839 SINDAL
841 SKAGEN
843 SKØRPING

845 STØVRING
847 SÆBY
849 ÅBYBRO
851 ÅLBORG
861 ÅRS

**Bilag C. Kort med angivelse af kommunernes
navne og kodenumre 1981**





HOVEDSTADSREGIONEN

Københavns, Frederiksborg og Roskilde Amter
samt Københavns og Frederiksberg Kommuner.

Bymæssige områder

- ODENSE** 10 000 indb. og derover
- Lyng** 2 000 - 9 999 indbyggere
- Bække** Under 2 000 indbyggere

1 : 500 000

Grundkort: Geodætisk Institut. Copyright.

1981/82.



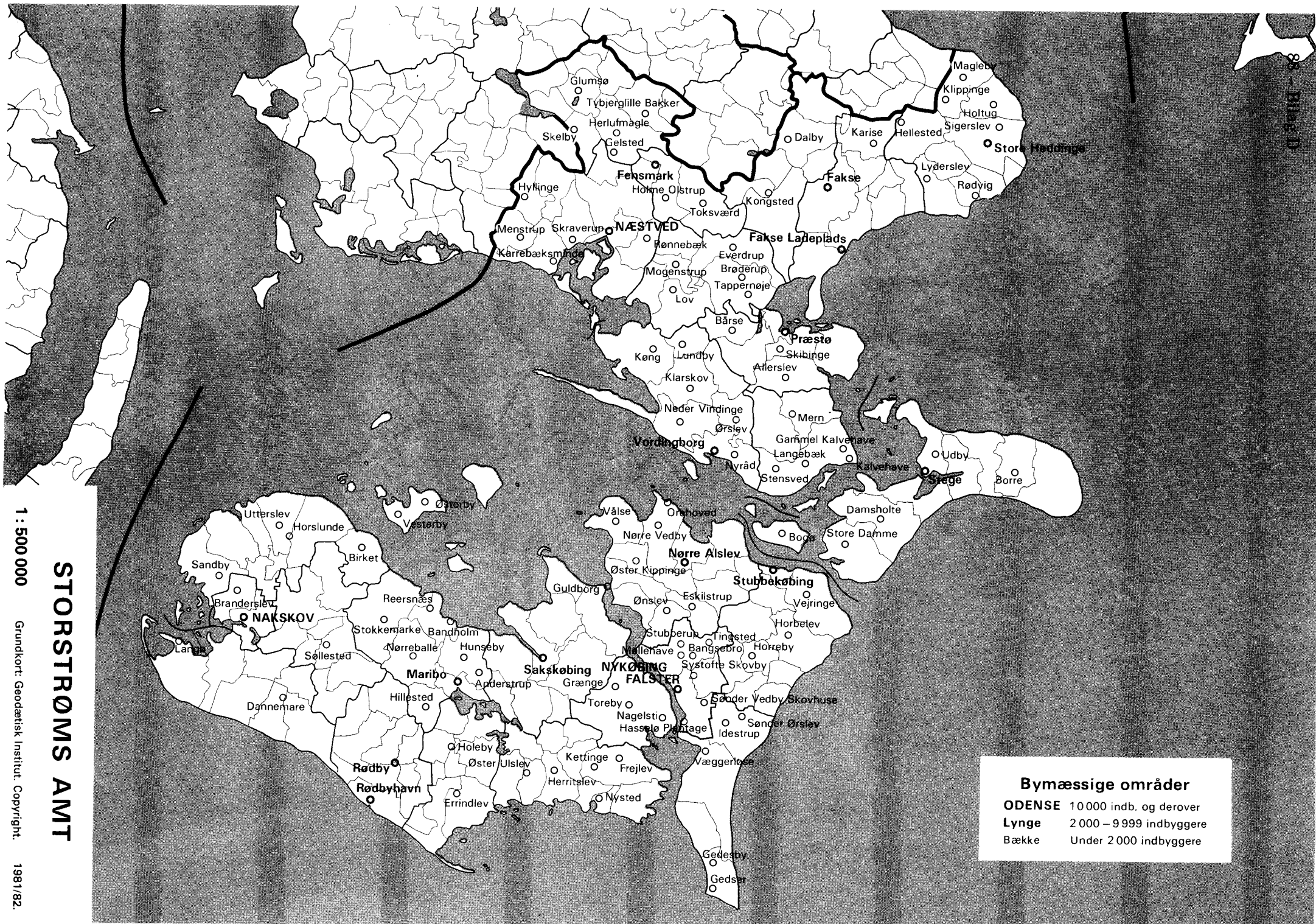
VESTSJÆLLANDS AMT

Bymæssige områder

ODENSE	10 000 indb. og derover
Lyng	2 000 - 9 999 indbyggere
Bække	Under 2 000 indbyggere

1 : 500 000

Grundkort: Geodætisk Institut. Copyright. 1981/82.



Bymæssige områder

ODENSE	10 000 indb. og derover
Lyng	2 000 – 9 999 indbyggere
Bække	Under 2 000 indbyggere

STORSTRØMS AMT

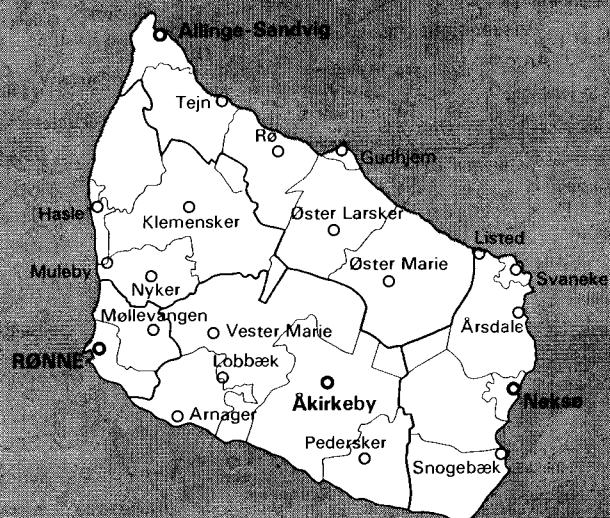
1 : 500 000

Grundkort. Geodætisk Institut. Copyright.

1981/82.

Bymæssige områder

ODENSE 10 000 indb. og derover
Lyng 2 000 – 9 999 indbyggere
Bække Under 2 000 indbyggere

**BORNHOLMS AMT**

1 : 500 000



Bymæssige områder

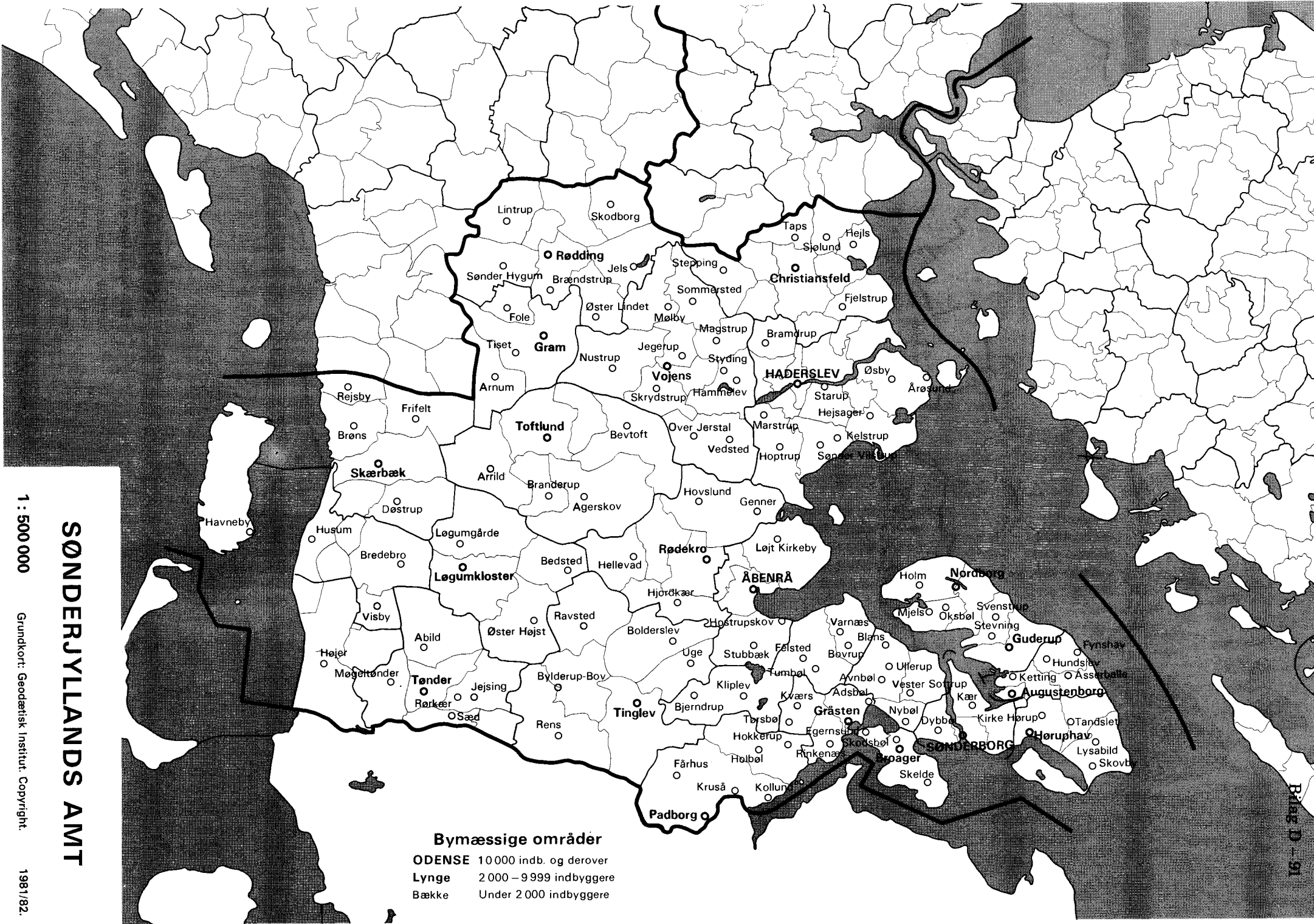
ODENSE	10 000 indb. og derover
Lyng	2 000 - 9 999 indbyggere
Bække	Under 2 000 indbyggere

FYNS AMT

1 : 500 000

Grundkort: Geodætisk Institut. Copyright.

1981/82.



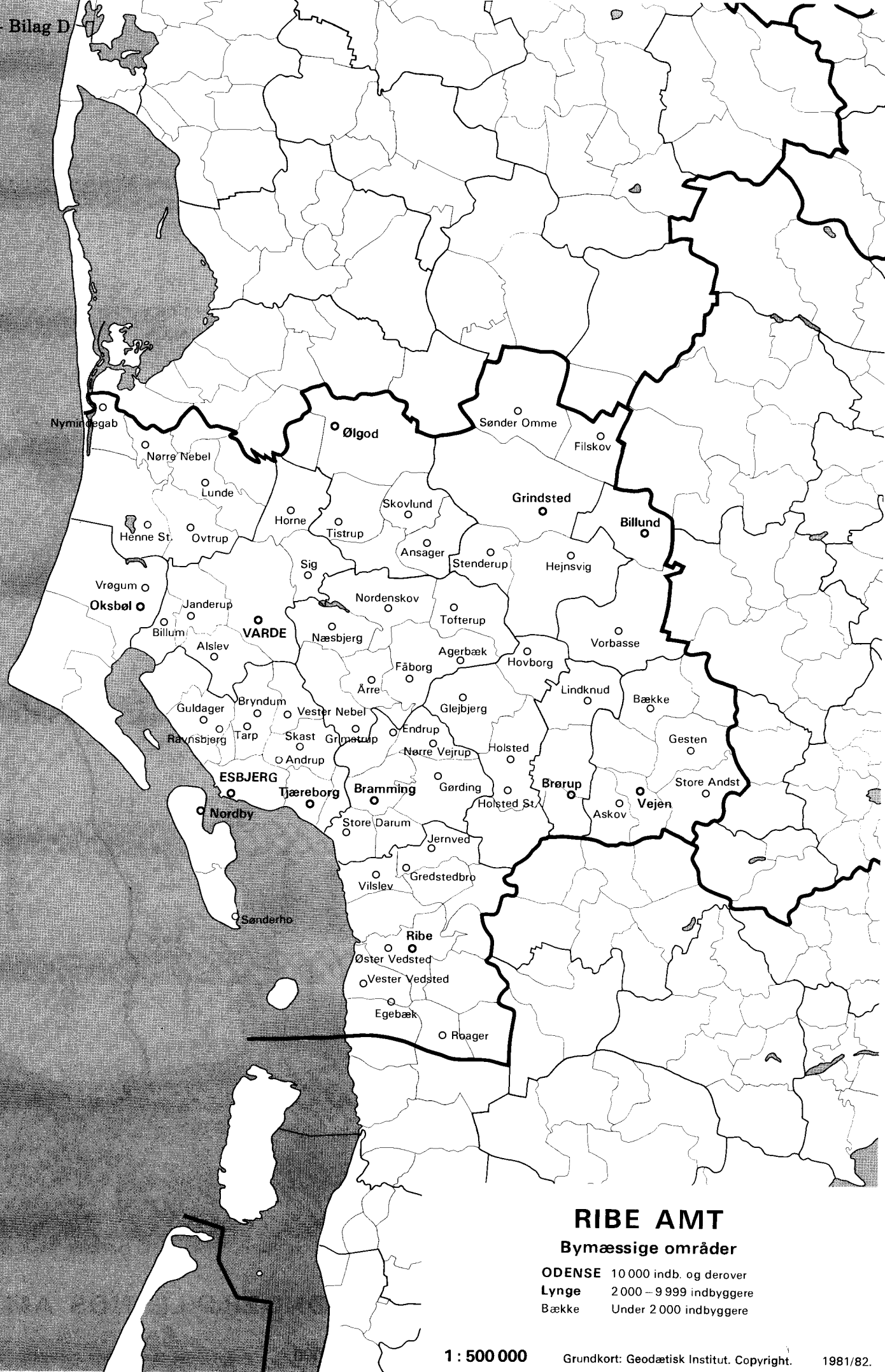
SØNDERJYLLANDS AMT

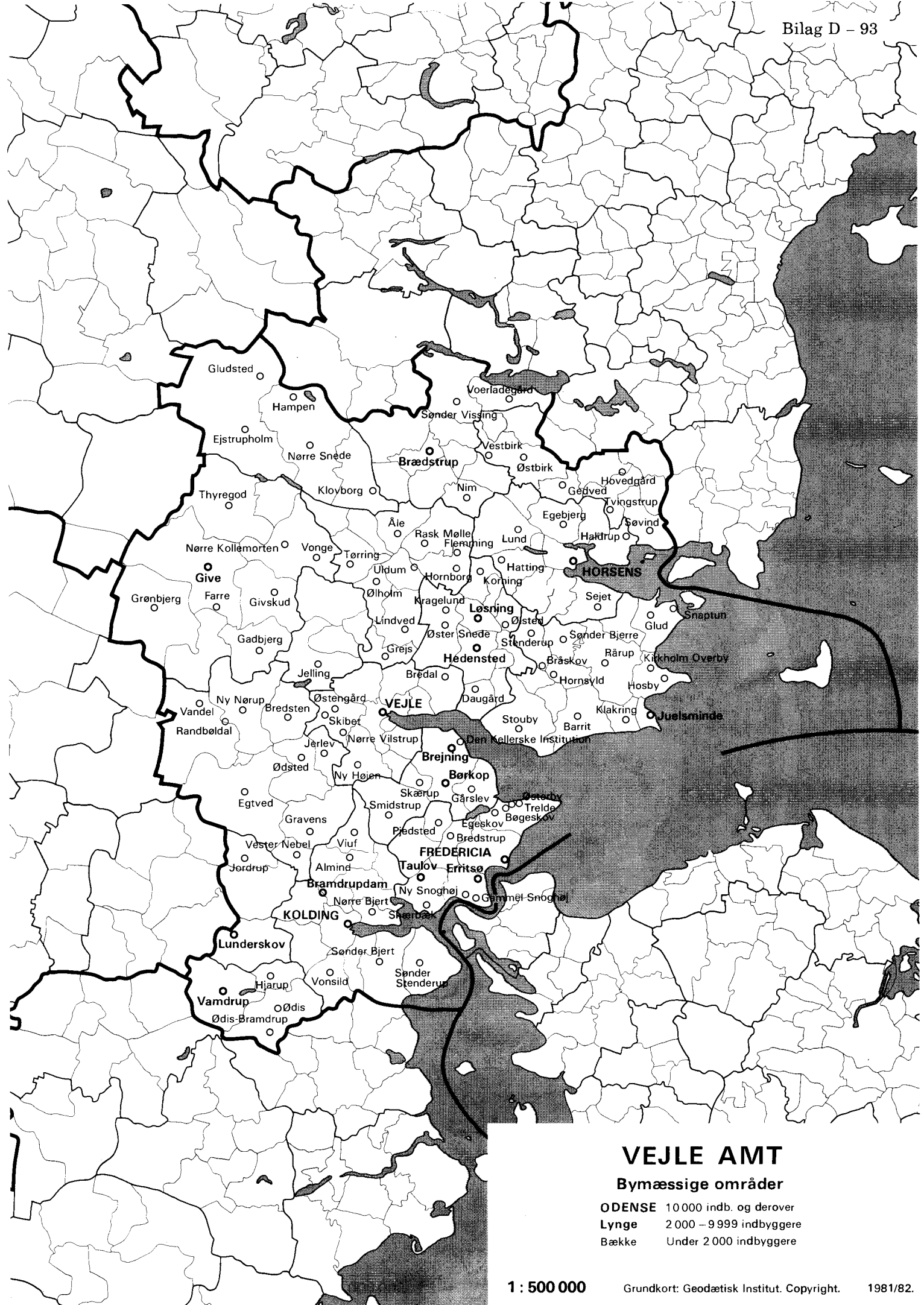
1 : 500 000

Grundkort: Geodætisk Institut. Copyright.

1981/82.

Bymæssige områder
ODENSE 10 000 indb. og derover
Lyng 2 000 – 9 999 indbyggere
Bække Under 2 000 indbyggere







RINGKØBING AMT

Bymæssige områder

- ODENSE** 10 000 indb. og derover
- Lyngø** 2 000 - 9 999 indbyggere
- Bække** Under 2 000 indbyggere

1 : 500 000

Grundkort: Geodætisk Institut. Copyright.

1981/82.

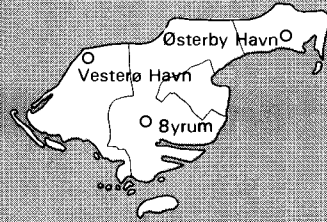




VIBORG AMT

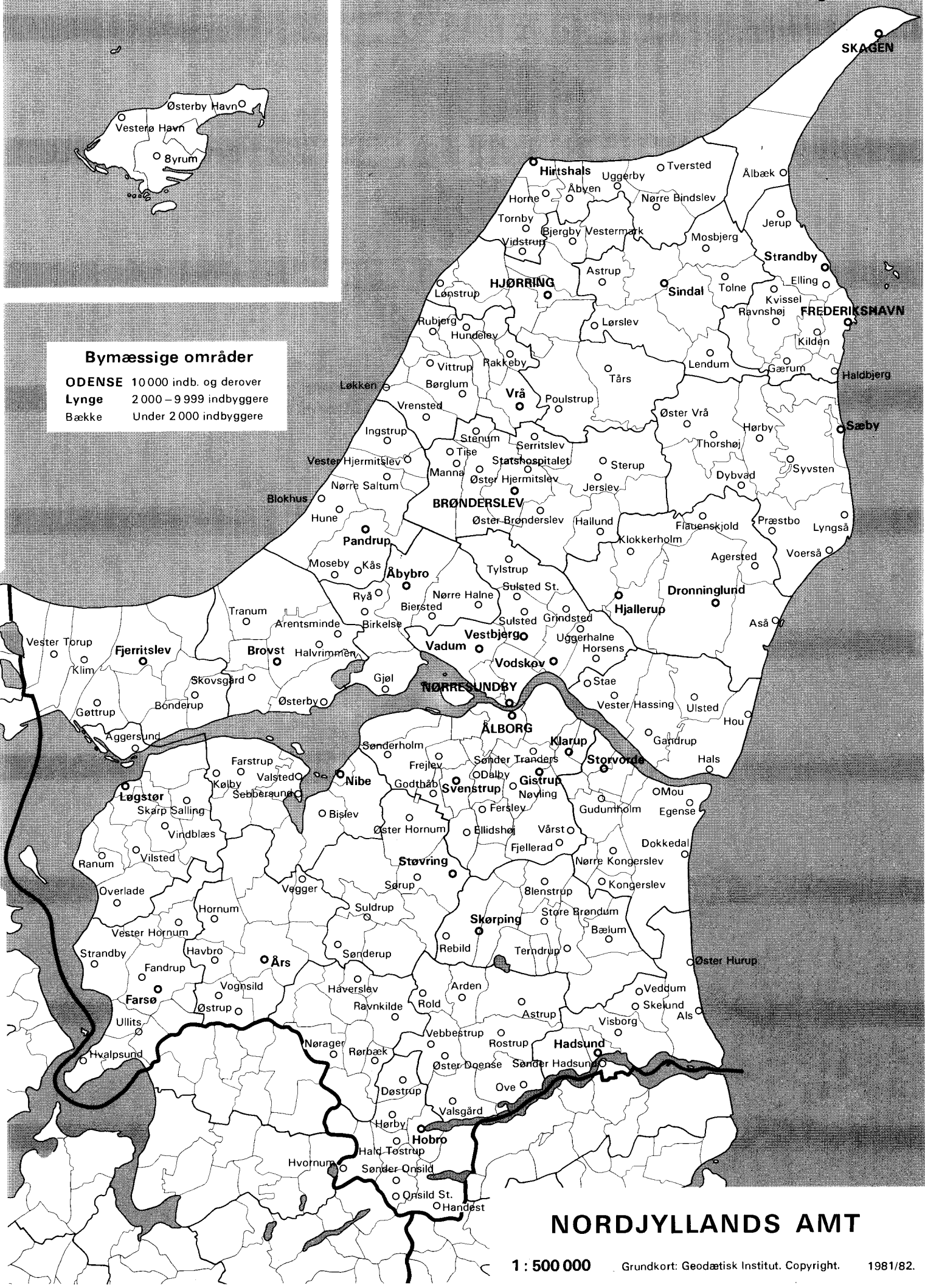
Bymæssige områder

- ODENSE** 10 000 indb. og derover
- Lyng** 2 000 - 9 999 indbyggere
- Bække** Under 2 000 indbyggere



Bymæssige områder

ODENSE	10 000 indb. og derover
Lyng	2 000 - 9 999 indbyggere
Bække	Under 2 000 indbyggere



NORDJYLLANDS AMT